

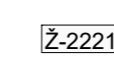

LEGENDA

RAZVOJ I UREĐENJE POVRŠINA NASELJA

izgrađeno / neizgrađeno

-  GRAĐEVINSKO PODRUČJE NASELJA
-  UREĐENI DIO GRAĐEVINSKOG PODRUČJA
-  ŠPORTSKO REKREACIJSKA NAMJENA


PROMET
CESTOVNI PROMET
postojeći / planirani

-  ŽUPANIJSKA CESTA
-  OSTALE NERAZVSTANE CESTE

ELEKTROPRIJENOSNI UREĐAJI
postojeći / planirani

-  DALEKOVOD 110 KV

ARHEOLOŠKA BAŠTINA
zaštićeni / evidentirani
ili predloženi
za zaštitu

-  ARHEOLOŠKI LOKALITETI I ZONE

POVIJESNI SKLOP I GRAĐEVINA

-  CIVILNA GRAĐEVINA
-  1-Kurija Fodroci

ZONE ZAŠTITE ARHEOLOŠKE BAŠTINE, POVIJESNIH GRADITELJSKIH CJELINA,
POVIJESNIH SKLOPOVA I GRAĐEVINA

-  ZONA ZAŠTITE KULTURNOG DOBRA

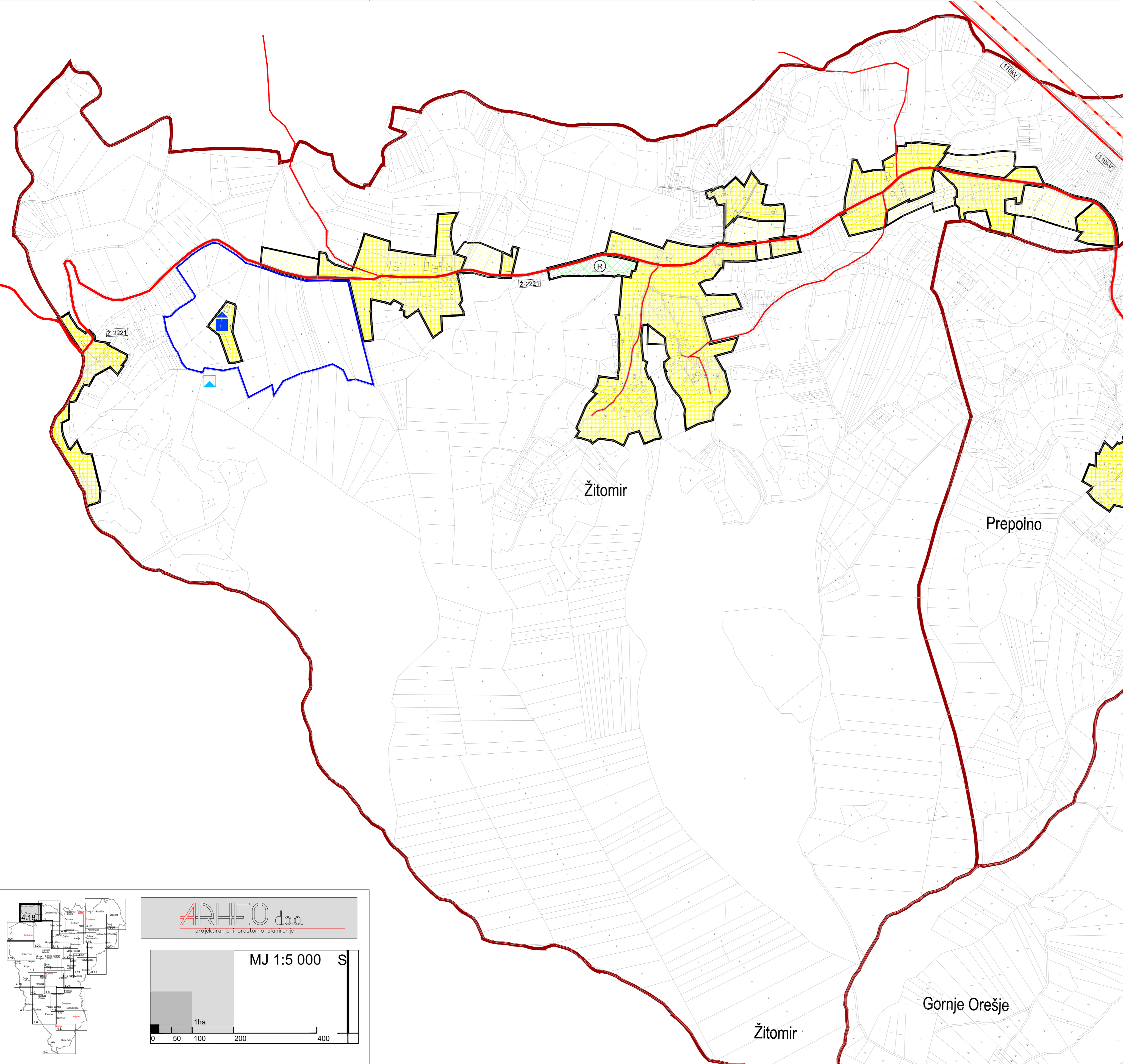
GRAD SVETI IVAN ZELINA

IV. IZMJENE I DOPUNE PROSTORNOG PLANA UREĐENJA GRADA SVETOG IVANA ZELINE

(prijedlog plana za javnu raspravu)

4. GRAĐEVINSKA PODRUČJA NASELJA

Županija:	ZAGREBAČKA		
Grad :	SVETI IVAN ZELINA		
Naziv prostornog plana:	IV. IZMJENE I DOPUNE PROSTORNOG PLANA UREĐENJA GRADA SVETOG IVANA ZELINE GRAĐEVINSKA PODRUČJA NASELJA		
Naziv kartografskog prikaza:	ŽITOMIR, PREPOLNO I GORNJE OREŠJE		
Broj kartografskog prikaza	4.18.	Mjerilo kartografskog prikaza	1 : 5000
Odluka o izradi prostornog plana:	"Zelinske novine br. 22/22.	Odluka o donošenju plana	
Objava javne rasprave:		Javni uvid održan:	-od: -do:
Pečat tijela odgovornog za provođenje javne rasprave:	M.P.	Odgovorna osoba za provođenje javne rasprave:	Anita Findri Ratkajec, dipl.ing.stroj.
Pravna osoba koja je izradila plan:	ARHEO d.o.o., Zagreb Tomislavova 11		
Pečat pravne osobe koja je izradila plan:	M.P.	Direktor :	Mario Pezelj, dipl.ing.arh.,ovlašt.arh.urb.
Stručni tim u izradi plana:	Aron Varga, dipl.ing.arh., ovlašt.arh. Mario Pezelj, dipl.ing.arh.,ovlašt.arh.urbanist Branimir Fojas, dipl.ing.arh. Ines Kotula, mag.ing.arch. Josip Horvat, dipl.ing.prometa - ovl.inženjer	Vera Varga, dipl.biolog Vesna Pezelj, dipl.sociolog Damir Batarello, dipl.ing.iur. Mile Naglič, ing. el.	
Odgovorni voditelj izrade plana:		Mario Pezelj, dipl.ing.arh.,ovlašt.arh.urb.	
Pečat gradskog vijeća:	M.P.	Predsjednik Gradskog vijeća:	
Istovjetnost prostornog plana s izvornikom ovjerava:		Pečat nadležnog tijela:	M.P.



projektiranje i prostorno planiranje

MJ 1:5 000 S

1ha