




LEGENDA

RAZVOJ I UREĐENJE POVRŠINA NASELJA

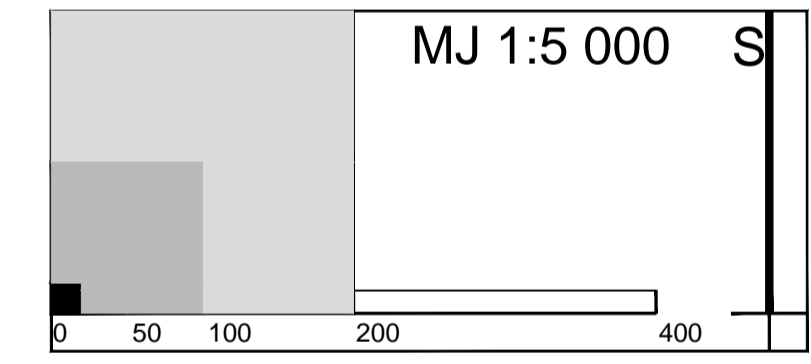
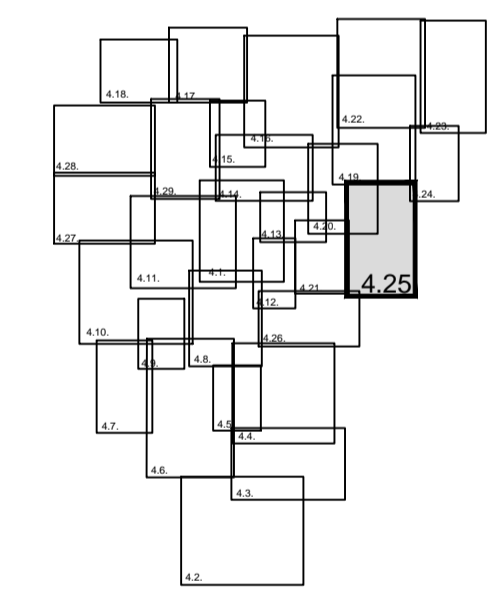
izgrađeno / neizgrađeno



GRADEVINSKO PODRUČJE NASELJA



UREĐENI DIO GRADEVINSKOG PODRUČJA



GRAD SVETI IVAN ZELINA
PROSTORNI PLAN UREĐENJA
GRADA SVETOG IVANA ZELINE
 "Zelinske novine" (br. 8/04, 11/06, 9/11, 5/13, 13/15, 4/17)
 (pročišćena grafika)
4. GRADEVINSKA PODRUČJA NASELJA

Zupanija:	ZAGREBAČKA
Grad:	SVETI IVAN ZELINA
Naziv prostornog plana:	PROSTORNI PLAN UREĐENJA GRADA SVETOG IVANA ZELINE
Naziv kartografskog prikaza:	GRADEVINSKA PODRUČJA NASELJA POLONJE, POLONJE TOMAŠEVEČKO, MOKRICA TOMAŠEVEČKA, NOVO MJESTO I KREČAVES
Broj kartografskog prikaza	4,25
Mjerilo kartografskog prikaza	1 : 5000
Odluka Gradskog vijeća o donošenju plana: "Zelinske novine" broj 6/17.	
Pravna osoba koja je izradila plan: ARHEO d.o.o. Tomislavova 11, Zagreb	
Pečat pravne osobe koja je izradila plan: M.P. _____ Direktor: Mario Pezež, dipl.ing.arh.	
Stručni tim u izradi plana: Mario Pezež, dipl.ing.arh., - ovlašten arhitekt urbanist Aron Varga, dipl.ing.arh., - ovlašten arhitekt Branimir Fojs, dipl.ing.arh., - ovlašten arhitekt Antonio Baković, dipl.ing.grad., - ovlašten ing. građevinarstva Patrik Filaković, dipl.ing.prom., Janja Novaković, dipl.ing.arh., - ovlašten arhitekt urbanist Jelena Luketa Knez, dipl.ing.arh. Josip Horvat, dipl.ing.prom.-ovlašten inženjer Vera Varga, dipl. biolog Vesna Pezež, dipl. sociolog Damir Batarelo, dipl. iur. Ivan Šović, ing.el.	
Odgovorni voditelj izrade plana :	Mario Pezež, dipl.ing.arh., - ovlašten arhitekt urbanist
Pečat gradskog vijeća:	Predsjednik gradskog vijeća: M.P. _____ Dubravko Poroci, dipl.ing.MBA
Istovjetnost prostornog plana s izvornikom ovjerava:	Pečat nadležnog tijela: M.P. _____