



LEGENDA:


--- OBUHVAT UPU - a

OBLICI KORIŠTENJA

IZGRADENI DIO NASELJA

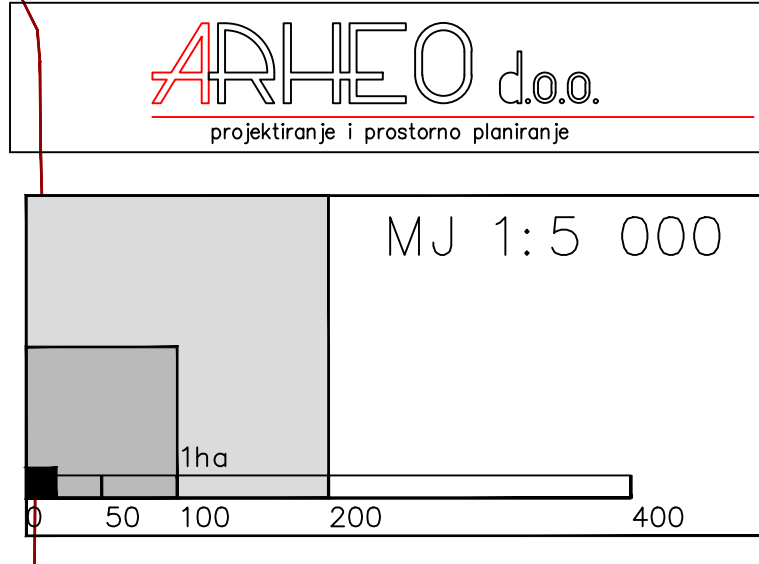
 DOVRŠENI DIO NASELJA
 - ODRŽAVANJE, SANACIJA, REKONSTRUKCIJA, ZAMJENA GRAĐEVINA
 TE IZNIŠNO NOVA GRADNJA NA IZGRADENIM ČESTICAMA
 REKONSTRUKCIJA - PROMJENA KORIŠTENJA
 RADI POBOLJŠANJA FUNKCIONALNOSTI DIOLOVA NASELJA

NEIZGRADENI DIO NASELJA

 NOVA GRADNJA

GRAD SVETI IVAN ZELINA
URBANISTIČKI PLAN UREĐENJA
NASELJA SVETI IVAN ZELINA I BIŠKUPEC ZELINSKI
 (prijedlog plana za ponovnu javnu raspravu)
4. NAČIN I UVJETI GRADNJE

Županija:	ZAGREBAČKA		
Grad:	SVETI IVAN ZELINA		
Naziv prostornog plana:	URBANISTIČKI PLAN UREĐENJA NASELJA SVETI IVAN ZELINA I BIŠKUPEC ZELINSKI		
Naziv kartografskog prikaza:	OBLICI KORIŠTENJA		
Broj kartografskog prikaza	4.1.	Mjerilo kartografskog prikaza	1 : 5000
Odluka o izradi plana:	Odluka o donošenju plana		
Službeno glasilo Grada Sv. Ivana Zelina 05/17			
Objava - javna rasprava:	ponovna javna rasprava:	Javni uvid odbran:	Ponovni javni uvid odbran:
24 sata - od 14.04.2019.	www.mzps.hr - grada	www.zelina.hr	www.zelina.hr
od: 11.11.2019.	do: 11.12.2019.	od: -	do: -
Pečat tijela odgovornog za provođenje javne rasprave:	Odgovorna osoba za provođenje javne rasprave:		
M.P.	Anta Findri Ratkajec, dipl.ing.stroj. probitnica.		
Suglasnost na plan			
Pravna osoba koja je izradila plan:	ARHEO d.o.o., Zagreb Tornikova 11		
Pečat pravne osobe koja je izradila plan:			
M.P.	Direktor : Mario Pezeš, dipl.ing.arh.,ovlašt.arh.urb.		
Štampni tim u izradi plana:	Josip Horvat, dipl.ing.prometa - ovlaštani interijer Damir Batarić, dipl.ing.ur. Vjera Varga, dipl.sociolog Vesna Pezeš, dipl.sociolog Ivan Šović, ing.št.		
Odgovorni voditelj izrade plana:	Mario Pezeš, dipl.ing.arh.,ovlašt.arh.urb.		
Pečat općinskog vijeća:	Predsjednik gradskog vijeća:		
M.P.	Dario Bištrički, struc.spec.ing.grad.		
Istovjetnost prostornog plana s izvornikom ovjerava:	Pečat nadležnog tijela:		
M.P.			



ARHEO d.o.o.
projekcije i prostorno planiranje

MJ 1:5 000