







MJ 1:25000

LEGENDA:

-  E0 - PODRUČJA PRIRODNE RASVIJETLJENOSTI
-  E1 - PODRUČJA TAMNOG KRAJOLIKA
-  E2 - PODRUČJA NISKE AMBIJENTALNE RASVIJETLJENOSTI
-  E3 - PODRUČJA SREDNJE AMBIJENTALNE RASVIJETLJENOSTI
-  E4 - PODRUČJA VISOKE AMBIJENTALNE RASVIJETLJENOSTI
-  GRANICA JLS

PLAN RASVJETE



NAZIV JEDINICE LOKALNE SAMOUPRAVE: GRAD SVETI IVAN ZELINA ŽUPANIJA: ZAGREBAČKA	
ADRESA NADLEŽNE UPRAVE: ULICA I BROJ: TRG ANTE STARČEVIĆA 12	GRAD, POŠTANSKI BROJ: SVETI IVAN ZELINA 10380 SVETI IVAN ZELINA
IME I POLOŽAJ ODGOVORNE OSOBE: Anja Firdi Ratkajec, pročelnica	
KONTAKT TELEFON: +385 (0)12019-210	FAX: E-mail: grad@zelina.hr
NAZIV IZRAĐIVAČA PLANA: ZENING PROJEKT d.o.o.	
ADRESA IZRAĐIVAČA PLANA ULICA I BROJ: VANJKINA 10	GRAD, POŠTANSKI BROJ: 10 000, ZAGREB
IME I POLOŽAJ ODGOVORNE OSOBE: JOSIP SUŠNJA, DIREKTOR	
IME I POLOŽAJ KONTAKT OSOBE: JOSIP SUŠNJA, DIREKTOR	
KONTAKT TELEFON: +385 91 6659 807	E-mail: josip.susnja@zening-projekt.hr
DATUM IZRADE: Veljača 2025	
MJERILO KARTOGRAFSKOG PRIKAZA: 1:25 000	
MJESTO ZA OVJERU NARUČITELJA:	MJESTO ZA OVJERU IZRAĐIVAČA: