



Zelinske novine

SLUŽBENO GLASILO GRADA SVETOG IVANA ZELINE

Broj: 34/25

Godina: XXXX

27. STUDENI 2025.

ISSN 1334-3289

SADRŽAJ

AKTI GRADSKOG VIJEĆA		Str.
2051.	ODLUKA O IZMJENAMA I DOPUNAMA ODLUKE O NAČINU PRUŽANJA JAVNE USLUGE SAKUPLJANJA KOMUNALNOG OTPADA NA PODRUČJU GRADA SVETOG IVANA ZELINE	2
2052.	ODLUKA O KOMUNALNOJ NAKNADI GRADA SVETOG IVANA ZELINE	3
2053.	ODLUKA O ODREĐIVANJU VRIJEDNOSTI BODA KOMUNALNE NAKNADE	10
2054.	ZAKLJUČAK O PRIHVAĆANJU IZVJEŠĆA O STANJU U PROSTORU GRADA SVETOG IVANA ZELINE ZA RAZDOBLJE 2021. – 2024. GODINE	11
2055.	ODLUKA O IMENOVANJU POVJERENSTVA ZA ZAKUP I PRODAJU POLJOPRIVREDNOG ZEMLJIŠTA U VLASNIŠTVU REPUBLIKE HRVATSKE NA PODRUČJU GRADA SVETOG IVANA ZELINE	69
2056.	ODLUKA O DAVANJU SUGLASNOSTI NA PRIJEDLOG STATUTA MUZEJA SVETI IVAN ZELINA	70

2057.	ODLUKA O DONOŠENJU PLANA DJELOVANJA U PODRUČJU PRIRODNIH NEPOGODA NA PODRUČJU GRADA SVETOG IVANA ZELINE ZA 2026. GODINU	86
2058.	ODLUKA O PONAVLJANJU POSTUPKA IZBORA ČLANOVA SAVJETA MLADIH GRADA SVETOG IVANA ZELINE	103
2059.	ODLUKA O POREZIMA GRADA SVETOG IVANA ZELINE	104
2060.	ODLUKA O VISINI PAUŠALNOG POREZA PO KREKETU ODNOSNO PO SMJEŠTAJNOJ JEDINICI U KAMPU ODNOSNO PO SMJEŠTAJNOJ JEDINICI U OBJEKTU ZA ROBINZONSKI SMJEŠTAJ	105
AKTI GRADONAČELNIKA		
2061.	PLAN VJEŽBI CIVILNE ZAŠTITE NA PODRUČJU GRADA SVETOG IVANA ZELINE ZA 2026. GODINU	106
2062.	PLAN POZIVANJA STOŽERA CIVILNE ZAŠTITE GRADA SVETOG IVANA ZELINE	108

2051. Na temelju članka 66. stavak 1. Zakona o gospodarenju otpadom („Narodne novine br. 84/21 i 142/23) te članka 35. Statuta Grada Svetog Ivana Zeline, („Zelinske novine“, br. 07/21, 13/24), Gradsko vijeće Grada Svetog Ivana Zeline na 5. sjednici održanoj dana 26. studenog 2025. godine donijelo je

O D L U K U
o izmjenama i dopunama Odluke
o načinu pružanja javne usluge sakupljanja komunalnog otpada
na području Grada Svetog Ivana Zeline

Članak 1.

U Odluci o načinu pružanja javne usluge sakupljanja komunalnog otpada na području Grada Svetog Ivana Zeline („Zelinske novine“, br. 35/21, 13/24) u članku 23. stavak 6. mijenja se i glasi:

„(6) Cijena obvezne minimalne javne usluge (MJU):

- za korisnika kategorije kućanstvo jedinstvena je na čitavom području primjene ove Odluke, a iznosi:

13,00 EUR (slovima: trinaest eura) mjesečno, bez PDV-a.

- za korisnika koji nije kućanstvo jedinstvena je na čitavom području primjene ove Odluke, a iznosi:

16,00 EUR (slovima: šesnaest eura) mjesečno, bez PDV-a.“

Članak 2.

U članku 26. stavak 1. mijenja se i glasi:

„(1) Ugovornu kaznu određenu ovom Odlukom korisnik javne usluge dužan je platiti davatelju javne usluge u slučaju kad je postupio protivno Ugovoru. U nastavku se određuju situacije u kojima se smatra da je korisnik javne usluge postupio protivno Ugovoru i iznos ugovorne kazne u pojedinom slučaju. Iznos ugovorne kazne iskazan je u neto iznosu bez PDV-a:

1. kad ne koristi javnu usluge na području na kojem se nalazi nekretnina korisnika javne usluge na način da proizvedeni komunalni otpad predaje putem zaduženog spremnika, ugovorna kazna za korisnika kućanstvo iznosi 156,00 EUR-a, a za korisnika koji nije kućanstvo 192,00 EUR-a;
2. ako ne omogući davatelju javne usluge pristup spremniku na mjestu primopredaje otpada kad to mjesto nije na javnoj površini, ugovorna kazna za korisnika kućanstvo iznosi 156,00 EUR-a, a za korisnika koji nije kućanstvo 192,00 EUR-a;
3. ako sa otpadom na obračunskom mjestu korisnika javne usluge postupa na način koji dovodi u opasnost ljudsko zdravlje, komunalni otpad rasipa oko spremnika, uzrokuje pojavu neugode drugoj osobi zbog mirisa otpada, ugovorna kazna za korisnika kućanstvo iznosi 156,00 EUR-a, a za korisnika koji nije kućanstvo 192,00 EUR-a;
4. ako ne predaje biorazgradivi komunalni otpad, reciklabilni komunalni otpad, problematični otpad i glomazni otpad odvojeno od miješanog komunalnog otpada, ugovorna kazna iznosi 156,00 EUR-a;
5. ako ne drži spremnik na za to ovom Odlukom propisanom mjestu, ugovorna kazna za korisnika kućanstvo iznosi 156,00 EUR-a, a za korisnika koji nije kućanstvo 192,00 EUR-a;
6. kad odlaže otpad pored spremnika ne koristeći odgovarajuće vrećice s logotipom davatelja javne usluge, ugovorna kazna iznosi 156,00 EUR-a;
7. ako je u Izjavi o načinu korištenja usluge očigledno naveo netočne podatke, osobito ukoliko je lažno naveo da trajno ne koristi nekretninu, ugovorna kazna iznosi 156,00 EUR-a;
8. ako nije u roku od 30 dana od početka korištenja novoizgrađene nekretnine, odnosno posebnog dijela takve nekretnine ili prava korištenja takve nekretnine, odnosno posebnog dijela takve nekretnine (kada je vlasnik nekretnine obvezu plaćanja ugovorom prenio na tog korisnika) o istome pisanim putem obavijestio davatelja javne usluge, ugovorna kazna iznosi 156,00 EUR-a;

9. kad ne dopusti ovlaštenim osobama davatelja javne usluge pristup svojoj nekretnini i nadzor kompostera za biootpad, ukoliko koristi mogućnost kompostiranja biootpada, ugovorna kazna iznosi 156,00 EUR-a;
10. kad odbacuje otpad nepropisno u okoliš ili na javne površine, ugovorna kazna za korisnika kućanstvo iznosi 156,00 EUR-a, a za korisnika koji nije kućanstvo 192,00 EUR-a.“

Članak 3.

Ova Odluka stupa na snagu 01.02.2026. godine, a objavit će se u „Zelinskim novinama“, službenom glasilu Grada Svetog Ivana Zeline.

KLASA: 363-01/25-01/09

URBROJ: 238-30-01/01-25-4

Sveti Ivan Zelina, 26. studeni 2025.

**PREDSJEDNIK GRADSKOG VIJEĆA
GRADA SVETOG IVANA ZELINE**

Tomislav Hasan, ing.el., v.r.

2052. Na temelju članka 95. stavak 1. Zakona o komunalnom gospodarstvu („Narodne novine“, broj 68/18, 110/18, 32/20 i 145/24) te članka 35. Statuta Grada Svetog Ivana Zeline, („Zelinske novine“, br. 07/21, 13/24), Gradsko vijeće Grada Svetog Ivana Zeline na 5. sjednici održanoj dana 26. studenog 2025. godine donijelo je

ODLUKU

O KOMUNALNOJ NAKNADI GRADA SVETOG IVANA ZELINE

I. OPĆE ODREDBE

Članak 1.

- (1) Ovom Odlukom utvrđuju se uvjeti za plaćanje komunalne naknade u Gradu Sveti Ivan Zelina (u daljnjem tekstu: Grad), a naročito:
- područja zona u Gradu,
 - koeficijenti zone (Kz) za pojedine zone,
 - koeficijent namjene (Kn),
 - rokovi plaćanja komunalne naknade,
 - nekretnine važne za Grad koje se u potpunosti ili djelomično oslobađaju od plaćanja komunalne naknade,
 - opći uvjeti i razlozi zbog kojih se u pojedinačnim slučajevima može odobriti privremeno oslobađanje od plaćanja komunalne naknade.

Članak 2.

- (1) Komunalna naknada je novčano javno davanje koje se plaća za održavanje komunalne infrastrukture.
- (2) Komunalna naknada je prihod proračuna Grada koji se koristi za financiranje održavanja i građenja komunalne infrastrukture, za građenje i održavanje objekata predškolskog, školskog, zdravstvenog i socijalnog sadržaja, javnih građevina sportske i kulturne namjene te poboljšanja energetske učinkovitosti zgrada u vlasništvu Grada, ako se time ne dovodi u pitanje mogućnost održavanja i građenja komunalne infrastrukture.

Članak 3.

- (1) Komunalna naknada plaća se za:

- a. stambeni prostor,
- b. garažni prostor,
- c. poslovni prostor,
- d. građevinsko zemljište koje služi obavljanju poslovne djelatnosti,
- e. neizgrađeno građevinsko zemljište.

II. UTVRĐIVANJE OBVEZNIKA I OBVEZE PLAĆANJA KOMUNALNE NAKNADE

Članak 4.

- (1) Komunalnu naknadu plaća vlasnik odnosno korisnik nekretnine iz čl. 3. ove Odluke.
- (2) Korisnik nekretnine iz stavka 1. ovog članka plaća komunalnu naknadu:
 1. ako je na njega obveza plaćanja te naknade prenesena pisanim ugovorom,
 2. ako nekretninu koristi bez pravne osnove ili
 3. ako se ne može utvrditi vlasnik.
- (3) U slučaju iz stavka 2. točke 1. ovog članka vlasnik nekretnine solidarno jamči za plaćanje komunalne naknade.

Članak 5.

- (1) Obveza plaćanja komunalne naknade nastaje:
 1. danom izvršnosti uporabne dozvole odnosno danom početka korištenja nekretnine koja se koristi bez uporabne dozvole,
 2. danom sklapanja ugovora kojim se stječe vlasništvo ili pravo korištenja nekretnine,
 3. danom pravomoćnosti odluke tijela javne vlasti kojim se stječe vlasništvo nekretnine,
 4. danom početka korištenja nekretnine koja se koristi bez pravne osnove.
- (2) Obveznik plaćanja komunalne naknade dužan je u roku od 15 dana od dana nastanka obveze plaćanja komunalne naknade, promjene osobe obveznika ili promjene drugih podataka bitnih za utvrđivanje obveze plaćanja komunalne naknade (promjena obračunske površine nekretnine ili promjena namjene nekretnine) prijaviti Upravnom odjelu za gospodarstvo, stambeno-komunalne djelatnosti i zaštitu okoliša Grada Svetog Ivana Zeline (u daljnjem tekstu: Upravni odjel) nastanak te obveze odnosno promjenu tih podataka. U protivnom je dužan platiti komunalnu naknadu od dana nastanka obveze.

Članak 6.

- (1) Izmjeru nekretnina, za koje je ovom Odlukom propisana obveza plaćanja komunalne naknade, vrši Povjerenstvo imenovano od Gradonačelnika. Povjerenstvo se sastoji od članova koji se imenuju iz reda zaposlenika gradske uprave Grada.
- (2) Povjerenstvo iz stavka 2. ovog članka vrši kontinuiranu kontrolu nekretnina za koje je ovom Odlukom propisana obveza plaćanja komunalne naknade te kontrolu površina i namjene istih.
- (3) U slučaju da obveznik plaćanja komunalne naknade ne dozvoli izmjeru površina stambenog ili poslovnog prostora, površina će se utvrditi na sljedeći način: vanjske mjere građevine x broj etaža x 0,75.

Članak 7.

- (1) Komunalna naknada u Gradu Svetom Ivanu Zelini naplaćuje se u svim naseljima.

III. PODRUČJA ZONA

Članak 8.

(1) U Gradu se utvrđuju 4 zone za plaćanje komunalne naknade, i to kako slijedi:

- **I zona:** naselje Sveti Ivan Zelina, zona gospodarske namjene Sveta Helena, gospodarska zona Obrež zelinski (kod Brezovca Zelinskog), te građevinsko područje omeđeno sa sjeverne strane gospodarskom zonom Obrež Zelinski (kod Brezovca Zelinskog), s istočne strane autocestom AC4, s južne strane krakom čvora Sv. Helena autoceste AC4 i sa zapadne strane ŽC 3017,
- **II zona:** naselja Biškupec Zelinski, Blaževdol, Črečan, Donja Zelina, Dubovec Bisaški, Filipovići, Goričica, Hrastje, Komin, Pretoki,
- **III zona:** naselja Banje Selo, Berislavec, Blaškovec, Breg Mokrički, Brezovec Zelinski, Bukevje, Bukovec Zelinski, Bunjak, Curkovec, Donja Drenova, Donja Topličica, Donje Orešje, Donje Psarjevo, Goričanec, Gornja Drenova, Gornja Topličica, Gornje Orešje, Gornje Psarjevo, Hrnjanec, Kalinje, Keleminovec, Krečaves, Križevčec, Laktec, Majkovec, Marinovec Zelinski, Nespeš, Novakovec Bisaški, Novo Mjesto, Obrež Zelinski, Paukovec, Polonje, Polonje Tomaševečko, Radoišće, Selnica Psarjevačka, Suhodol Zelinski, Sveta Helena, Šalovec, Šulinec, Šurdovec, Tomaševec, Velika Gora, Vukovje Zelinsko, Zadrkovec,
- **IV zona:** naselja Gornji Vinkovec, Kladešćica, Mokrica Tomaševečka, Prepolno, Salnik, Zrinščina i Žitomir.

IV. KOEFICIJENTI ZONA

Članak 9.

(1) Utvrđuju se koeficijenti zona (Kz) u Gradu Svetom Ivanu Zelini kako slijedi:

- za I. zonu koeficijent 1,0;
- za II. zonu koeficijent 0,8;
- za III. zonu koeficijent 0,6;
- za IV. zonu koeficijent 0,4.

V. KOEFICIJENTI NAMJENE NEKRETNINA

Članak 10.

(1) Utvrđuju se koeficijenti namjene nekretnina (Kn), i to kako slijedi:

VRSTA NEKRETNINE I DJELATNOST	KOEFICIJENT NAMJENE (Kn)
Stambeni prostor	1,00
Stambeni i poslovni prostor koji koriste neprofitne udruge građana	1,00
Garažni prostor	1,00
Poslovni prostor koji služi za proizvodne djelatnosti (industrijska i poljoprivredna)	2,00
Poslovni prostor iz područja informatičke tehnologije (IT sektor)	2,00
Poslovni prostor u kojem se obavljaju financijske djelatnosti (poslovne banke, štedionice, mjenjačnice), igre klađenja i igre na sreću na automatima, benzinske postaje	5,00
Poslovni prostor koji služi za djelatnosti koje nisu proizvodne	4,00
Građevinsko zemljište koje služi obavljanju poslovne djelatnosti	0,40
Neizgrađeno građevinsko zemljište	0,05

Članak 11.

(1) Za poslovni prostor i građevinsko zemljište koje služi u svrhu obavljanja poslovne djelatnosti, u slučaju kad se poslovna djelatnost ne obavlja više od 6 mjeseci u kalendarskoj godini, koeficijent namjene umanjuje se za 50 %, u slučaju kad se obavlja više od 6 mjeseci u kalendarskoj godini, koeficijent namjene umanjuje se za 25 %.

ali ne može biti manji od koeficijenta namjene za stambeni prostor odnosno za neizgrađeno građevinsko zemljište.

- (2) Za poslovne prostore koji služe za proizvodne djelatnosti iz članka 10. stavak 1. ove Odluke, za dio površine iznad 5000 m², koeficijent namjene umanjuje se za 10%.
- (3) Za hotele, apartmanska naselja i kampove visina godišnje komunalne naknade obračunata prema koeficijentima namjene ne može biti veća od 1,5% ukupnog godišnjeg prihoda iz prethodne godine, ostvarenog u hotelima, apartmanskim naseljima i kampovima koji se nalaze na području Grada.

VI. VRIJEDNOST BODA

Članak 12.

- (1) Gradsko vijeće Grada do kraja studenog tekuće godine donosi odluku kojom određuje vrijednost boda komunalne naknade (B) koja se primjenjuje od 1. siječnja iduće godine.
- (2) Vrijednost boda komunalne naknade (B) određuje se u eurima po četvornome metru (m²) korisne površine stambenog prostora u prvoj zoni Grada.
- (3) Ako predstavničko tijelo ne odredi vrijednost boda komunalne naknade (B) do kraja studenoga tekuće godine, za obračun komunalne naknade u sljedećoj kalendarskoj godini vrijednost boda se ne mijenja.

VII. OBRAČUN I ROKOVI PLAĆANJA KOMUNALNE NAKNADE

Članak 13.

- (1) Komunalna naknada obračunava se po četvornome metru (m²) površine i to za stambeni, poslovni i garažni prostor po jedinici neto korisne površine koja se utvrđuje na način propisan Uredbom o uvjetima i mjerilima za utvrđivanje zaštićene najamnine ("Narodne novine", br. 40/97 i 117/05), a za građevinsko zemljište po jedinici stvarne površine.
- (2) Iznos komunalne naknade po četvornome metru (m²) površine nekretnine utvrđuje se množenjem koeficijenta zone (Kz), koeficijenta namjene (Kn) i vrijednosti boda komunalne naknade (B).

Članak 14.

- (1) Komunalna naknada plaća se prema sljedećoj dinamici:
 - fizičke osobe u 2 jednaka polugodišnja obroka u tijeku kalendarske godine, i to s rokom dospijeća:
 - 31.03. tekuće godine i
 - 31.07. tekuće godine,
 - pravne osobe čije je godišnje zaduženje komunalne naknade manje od 1.300,00 eura u dva jednaka polugodišnja obroka u tijeku kalendarske godine, i to rokom dospijeća:
 - 31.03. tekuće godine i
 - 31.07. tekuće godine,
 - pravne osobe čije je godišnje zaduženje komunalne naknade veće od 1.300,00 eura u 4 jednaka tromjesečna obroka u tijeku kalendarske godine, i to s rokom dospijeća:
 - 31.03. tekuće godine,
 - 31.05. tekuće godine,
 - 31.07. tekuće godine i
 - 31.10. tekuće godine.

VIII. RJEŠENJE O KOMUNALNOJ NAKNADI**Članak 15.**

- (1) Rješenje o utvrđivanju visine komunalne naknade donosi Upravni odjel sukladno ovoj Odluci i Odluci o vrijednosti boda komunalne naknade u postupku pokrenutom po službenoj dužnosti.
- (2) Rješenje iz stavka 1. ovog članka donosi se do 31. ožujka tekuće godine ako se odlukom Gradskog vijeća mijenja vrijednost boda komunalne naknade ili drugi podatak bitan za njezin izračun u odnosu na prethodnu godinu te u slučaju promjene drugih podataka bitnih za utvrđivanje obveze plaćanja komunalne naknade.
- (3) Rješenje iz stavka 1. ovog članka donosi se i ovršava u postupku i na način propisan zakonom kojim se uređuje opći odnos između poreznih obveznika i poreznih tijela koja primjenjuju propise o porezima i drugim javnim davanjima, ako Zakonom o komunalnom gospodarstvu nije propisano drugačije.
- (4) Rješenjem o komunalnoj naknadi utvrđuje se:
 1. iznos komunalne naknade po m² nekretnine,
 2. obračunska površina nekretnine,
 3. godišnji iznos komunalne naknade,
 4. mjesečni iznos komunalne naknade odnosno iznos obroka komunalne naknade ako se naknada ne plaća mjesečno,
 5. rok za plaćanje iznosa obroka komunalne naknade.
- (5) Ako se rješenje o utvrđivanju visine komunalne naknade donosi tijekom kalendarske godine, potrebno je u rješenju naznačiti razmjerni iznos komunalne naknade za tu godinu u kojoj se rješenje donosi, a potom naznačiti i cjelokupni godišnji iznos komunalne naknade za sljedeće godine.

IX. PRISILNA NAPLATA KOMUNALNE NAKNADE**Članak 16.**

- (1) Kontrolu naplate komunalne naknade, kao i provedbu ovrhe po Rješenju iz prethodnog članka ove Odluke, vrši Upravni odjel za gospodarstvo, stambeno-komunalne djelatnosti i zaštitu okoliša Grada Svetog Ivana Zeline.
- (2) Postupak prisilne naplate provodi se u slučaju kad protekne najmanje tri mjeseca od dospeljeća duga.

Članak 17.

- (1) U slučaju da nije moguće izvršiti naplatu duga komunalne naknade ni u postupku prisilne naplate, Gradonačelnik će dug otpisati kao nenaplativ:
 - a. ako je obveznik/ovršnik umro, a nije ostavio imovinu iz koje se može naplatiti dug komunalne naknade, to jest ako nije provedena ostavinska rasprava zbog pomanjkanja imovine,
 - b. ako je pravna osoba po okončanju stečaja brisana iz sudskog registra,
 - c. ako se radi o nasljeđivanju ošasne imovine (imovina koja ostaje iza pokojnika bez vlastitih nasljednika) iza obveznika komunalne naknade.

X. OSLOBAĐANJE OD PLAĆANJA KOMUNALNE NAKNADE**Članak 18.**

- (1) Kao nekretnine važne za Grad, koje se u potpunosti oslobađaju od plaćanja komunalne naknade, utvrđuju se:
 - a. javne prometne površine, javna parkirališta i parkovi,

- b. zemljišta i objekti groblja,
- c. javna skloništa i drugi prostori u funkciji civilne zaštite,
- d. društveni domovi,
- e. nekretnine koje se koriste za djelatnost komunalnih poduzeća Zelinske komunalije d.o.o., Zelina – plin d.o.o. i Vodoopskrba i odvodnja Zagrebačke županije d.o.o.,
- f. nekretnine u vlasništvu Grada koje se koriste za potrebe Grada i ustanova čiji je osnivač Grad,
- g. nekretnine koje se upotrebljavaju za djelatnost javnog predškolskog i obrazovnog sustava,
- h. nekretnine koje koriste ustanove zdravstvene zaštite i socijalne skrbi čiji su osnivači država i/ili županija,
- i. nekretnine koje koriste tijela državne uprave, pravosudna tijela, te ostala tijela kojima je osnivač država i/ili županija,
- j. nekretnine koje se upotrebljavaju za djelatnost vatrogasnih službi,
- k. nekretnine koje se koriste za obavljanje djelatnosti zdravstvene zaštite i socijalne skrbi,
- l. neizgrađeno građevinsko zemljište u vlasništvu Grada, Zagrebačke županije i Republike Hrvatske,
- m. objekti i prostori u funkciji poljoprivredne proizvodnje osim onih koje koriste osobe koje imaju status obrta ili trgovačkog društva te objekata i prostori za seoskog turizma (prostori za usluživanje jela i pića, kušaonice, prostori za smještaj gostiju i druge priručne prostorije),
- n. vjerski sakralni objekti i ostale prostorije koje služe za obavljanje vjerskih poslova i život vjerskih službenika (npr. crkva, samostan, župni dvor, kapelice),
- o. uređeni prostori na otvorenom namijenjeni uslugama turističkog smještaja na otvorenom (kampiranje) uz korištenje pokretne opreme za kampiranje: šatori, kamp prikolice (kamp kućice, karavan), pokretne kućice (mobilhome), autodrom (kamper) i slično,
- p. otvoreni i/ili zatvoreni bazeni izgrađeni u svrhu obavljanja turističke djelatnosti.

- (2) Komunalna naknada za nekretnine iz prethodnog stavka ovoga članka plaća se u slučaju ako su te nekretnine ili dijelovi tih nekretnina date u zakup, najam ili privremeno korištenje drugim korisnicima koji nisu oslobođeni od plaćanja komunalne naknade.

Članak 19.

- (1) Od obveze plaćanja komunalne naknade, za stambeni prostor, rješenjem se oslobađaju oni obveznici, koji u sustavu socijalne skrbi ostvaruju pravo na stalnu novčanu pomoć temeljem rješenja Hrvatskog zavoda za socijalni rad, te će se za takve obveznike izvršiti otpis dugovanja po osnovi komunalne naknade.

Članak 20.

- (1) Slučajevi mogućeg potpunog i djelomičnog oslobođenja od obveze plaćanja komunalne naknade, su:
- a. obveznik koji živi u staračkom domaćinstvu na području Grada, a u slučaju kada ukupna mjesečna primanja staračkog domaćinstva ne prelaze 250,00 eura (pod staračkim domaćinstvom podrazumijeva se dvočlana obitelj ili samac, a koji su stariji od 65 godina),
 - b. staračko domaćinstvo u kojem živi mlađa osoba čiji invaliditet iznosi 80% i više,
 - c. osobe s utvrđenim stupnjem invaliditeta od 100%,
 - d. hrvatski ratni vojni invalidi iz Domovinskog rata.

Članak 21.

- (1) Pravne i fizičke osobe mlađe od 30 godina koje počinju obavljati poslovnu djelatnost oslobađaju se od plaćanja komunalne naknade u prvoj godini rada u visini od 100% iznosa komunalne naknade.

Članak 22.

- (1) Od obveze plaćanja komunalne naknade, za stambeni prostor, oslobađaju se obveznici ili članovi zajedničkog kućanstva kojima je utvrđena obveza plaćanja naknada, a koji su operativni članovi dobrovoljnih vatrogasnih društava koji temeljem protupožarnog plana imaju područje odgovornosti ili djelovanja, a sukladno pismenom prijedlogu zapovjedništva Vatrogasne zajednice Grada Svetog Ivana Zeline.
- (2) Operativnim članovima dobrovoljnih vatrogasnih društava smatraju se osobe u dobi od 18 do 65 godina koje svake dvije godine produžuju valjanost liječničkog pregleda i osposobljene su najmanje za zvanje "vatrogasac" u trajanju od 76 školskih sati, uz obvezu redovnog sudjelovanja u vatrogasnim intervencijama, taktičkim vježbama i mjesečnoj internoj obuci.

Članak 23.

- (1) Rješenje o privremenom oslobađanju od obveze plaćanja komunalne naknade donosi Upravni odjel za jednu kalendarsku godinu, po zahtjevu obveznika ili po službenoj dužnosti, uz priložene dokaze o ostvarivanju tog prava sukladno odredbama ove Odluke.
- (2) Zahtjev za ishođenje Rješenja o privremenom oslobođenju od obveze plaćanja komunalne naknade podnosi se svake kalendarske godine zasebno.
- (3) Oslobođenje obveznika komunalne naknade koji posjeduju više nekretnina moguće je samo za jednu nekretninu i to onu u kojoj obveznik stanuje odnosno gdje ima prijavljeno mjesto prebivališta.

Članak 24.

- (1) Za stambeni prostor, koji se prema energetske ljestvici svrstava u energetske razred B, utvrđuje se koeficijent namjene 0,9, a za stambeni prostor, koji se prema energetske ljestvici svrstava u energetske razrede A i A+, utvrđuje se koeficijent namjene 0,8.
- (2) Umanjeni koeficijent namjene iz prethodnog stavka moguće je ostvariti na zahtjev obveznika komunalne naknade, i to nakon ishođenja energetske certifikata o čemu je potrebno priložiti odgovarajući dokaz.

XI. PRIJELAZNE I ZAVRŠNE ODREDBE**Članak 25.**

- (1) Stupanjem na snagu ove Odluke prestaje važiti Odluka o komunalnoj naknadi Grada Svetog Ivana Zeline ("Zelinske novine", br. 3/19).

Članak 26.

- (1) Ova Odluka objavit će se u „Zelinskim novinama“, službenom glasilu Grada Svetog Ivana Zeline, a stupa na snagu 01.01.2026. godine.

KLASA: 363-03/25-01/06

URBROJ: 238-30-01/01-25-4

Sveti Ivan Zelina, 26. studeni 2025.

**PREDSJEDNIK GRADSKOG VIJEĆA
GRADA SVETOG IVANA ZELINE
Tomislav Hasan, ing.el., v.r.**

2053. Na temelju članka 98. stavak 1. Zakona o komunalnom gospodarstvu („Narodne novine“, broj 68/18, 110/18, 32/20 i 145/24) te članka 35. Statuta Grada Svetog Ivana Zeline, („Zelinske novine“, br. 07/21, 13/24), Gradsko vijeće Grada Svetog Ivana Zeline na 5. sjednici održanoj dana 26. studenog 2025. godine donijelo je

**ODLUKU
o određivanju vrijednosti boda komunalne naknade**

Članak 1.

Ovom Odlukom utvrđuje se vrijednost boda komunalne naknade (B) na području Grada Svetog Ivana Zeline.

Članak 2.

Vrijednost boda komunalne naknade (B) određuje se u eurima po četvornome metru (m²) korisne površine stambenog prostora u prvoj zoni Grada Svetog Ivana Zeline.

Članak 3.

Vrijednost boda iz članka 1. ove Odluke utvrđuje se u visini od 1,00 EUR/m² godišnje.

Članak 4.

Danom stupanja na snagu ove Odluke prestaje važiti Odluka o određivanju vrijednosti boda komunalne naknade („Zelinske novine“, br. 24/18).

Članak 5.

Ova Odluka objavit će se u „Zelinskim novinama“, službenom glasilu Grada Svetog Ivana Zeline, a stupa na snagu 01.01.2026. godine.

KLASA: 363-03/25-01/05

URBROJ: 23-30-01/01-25-4

Sveti Ivan Zelina, 26.11.2025.

**PREDSJEDNIK GRADSKOG VIJEĆA
GRADA SVETOG IVANA ZELINE
Tomislav Hasan, ing.el., v.r.**

2054. Na temelju članka 39. Zakona o prostornom uređenju („Narodne novine“, broj 153/13, 65/17, 114/18, 39/19, 98/19 i 67/23) i članka 35. Statuta Grada Svetog Ivana Zeline („Zelinske novine“, broj 07/21 i 13/24), Gradsko vijeće Grada Svetog Ivana Zeline na 5. sjednici održanoj 26. studenog 2025. godine, donosi

ZAKLJUČAK

**o prihvatanju Izvješća o stanju u prostoru Grada Svetog Ivana Zeline
za razdoblje 2021.-2024. godine**

I.

Prihvaća se „Izvješće o stanju u prostoru Grada Svetog Ivana Zeline za razdoblje 2021.-2024. godine“, koje je izradio ARHEO d.o.o., Vinogradi, I odvojak 6, Zagreb.

II.

Izvješće iz točke I. ovog Zaključka njegov je sastavni dio.

III.

Ovaj Zaključak stupa na snagu osmog dana od dana objave u „Zelinskim novinama“ službenom glasilu Grada Svetog Ivana Zeline.

KLASA: 406-02/25-01/26

URBROJ: 238-30-01/01-25-55

Sveti Ivan Zelina, 26.11.2025.

**PREDSJEDNIK GRADSKOG VIJEĆA
GRADA SVETOG IVANA ZELINE**

Tomislav Hasan, ing. el., v.r.

IZVJEŠĆE O STANJU U PROSTORU GRADA SVETOG IVANA ZELINE ZA RAZDOBLJE 2021.-2024. GODINE

ELABORAT:	IZVJEŠĆE O STANJU U PROSTORU GRADA SVETOG IVANA ZELINE ZA RAZDOBLJE 2021.-2024. GODINE
NOSITELJ IZRADE	GRAD SVETI IVAN ZELINA Upravni odjel za gospodarstvo, stambeno- komunalne djelatnosti i zaštitu okoliša
IZRAĐIVAČ	ARHEO d.o.o. Vinogradi, I odvojak 6, Zagreb Tel: 01/6636-443 Email: arheo@arheo.hr
DIREKTOR:	MARIO PEZELJ , dipl.ing.arh.
KOORDINATOR od strane izrađivača	MARIO PEZELJ , dipl.ing.arh
od strane naručitelja	ANITA FINDRI RATKAJEC , dipl.ing.stroj.
STRUČNI TIM	MARIO PEZELJ , dipl. ing. arh VESNA PEZELJ , diplomirani sociolog

SADRŽAJ

I. POLAZIŠTA

1. CILJEVI IZRADE IZVJEŠĆA
2. ZAKONODAVNO - INSTITUCIONALNI OKVIR
3. OSNOVNA PROSTORNA OBILJEŽJA GRADA SVETOG IVANA ZELINE
4. GRAD SVETI IVAN ZELINA U OKVIRU PROSTORNOG UREĐENJA ZAGREBAČKE ŽUPANIJE

II. ANALIZA I OCJENA STANJA I TRENDOVA PROSTORNOG RAZVOJA

1. PROSTORNA STRUKTURA KORIŠTENJA I NAMJENE POVRŠINA GRADA SVETOG IVANA ZELINE
2. SUSTAV NASELJA
3. GOSPODARSKE DJELATNOSTI
4. OPREMLJENOST PROSTORA INFRASTRUKTUROM
5. ZAŠTITA I KORIŠTENJE DIJELOVA PROSTORA OD POSEBNOG ZNAČAJA
6. PODRUČJA POSEBNIH KARATERISTIKA
7. OBAVEZNI PROSTORNI POKAZATELJI

III. ANALIZA PROVEDBE PROSTORNIH PLANOVA I DRUGIH DOKUMENATA

1. IZRADA DOKUMENATA PROSTORNOG UREĐENJA
2. PROVEDBA DRUGIH DOKUMENATA KOJI UTJEČU NA PROSTOR
3. PROVOĐENJE ZAKLJUČAKA, SMJERNICA, PRIJEDLOGA ZA UNAPRJEĐENJE, PREPORUKA, AKTIVNOSTI ODNOSNO MJERA IZ PRETHODNOG IZVJEŠĆA O STANJU U PROSTORU GRADA SVETO IVANA ZELINE

IV. PREPORUKE ZA UNAPRJEĐENJE STANJA U PROSTORU S PRIJEDLOGOM PRIORITETNIH AKTIVNOSTI

1. POTREBE, MOGUĆNOSTI I OGRANIČENJA DALJNJEG ODRŽIVOG RAZVOJA U PROSTORU GRADA SVETOG IVANA ZELINE OBZIROM NA OKOLNOSTI, SEKTORSKA OPTEREĆENJA I IZAZOVE
2. OCJENA POTREBE IZRADE NOVIH I/ILI IZMJENE I DOPUNE POSTOJEĆIH PROSTORNIH PLANOVA NA RAZINI GRADA SVETOG IVANA ZELINE
3. PREPORUKE PRIORITETNIH AKTIVNOSTI I MJERA ZA UNAPRJEĐENJE PROSTORNOG RAZVOJA GRADA SVETOG IVANA ZELINE

V. IZVORI PODATAKA

1. DOKUMENTI PROSTORNOG UREĐENJA, STRATEŠKI I DRUGI DOKUMENTI
2. JAVNOPRAVNA TIJELA

I. POLAZIŠTA

1. CILJEVI IZRADJE IZVJEŠĆA

Temeljem Zakona o prostornom uređenju ("Narodne novine" 153/13, 65/17, 114/18, 39/19, 98/19, 67/23), članka 39, 40. i 41. propisana je obveza izrade Izvješća o stanju u prostoru za područje jedinica lokalne i područne samouprave kao dokument praćenja stanja u prostoru za četverogodišnje razdoblje.

Izvješće o stanju u prostoru sastoji se od polazišta, analize i ocjene stanja i trendova prostornog razvoja, analize provedbe prostornih planova i drugih dokumenata koji utječu na prostor, te prijedloge za unaprjeđenje prostornog razvoja s osnovnim preporukama mjera za iduće razdoblje.

Izradom i donošenjem ovog Izvješća kao obveznog dokumenta praćenja stanja u prostoru stvaraju se preduvjeti za daljnju izradu svih dokumenata prostornog uređenja, eventualno potrebnih izmjena i dopuna istih, kao i procjenu potrebe izrade drugih strateških i razvojnih odluka i dokumenata na nivou Grada.

Izvješće o stanju u prostoru za Grad Sveti Ivan Zelinu izrađuje se za četverogodišnje razdoblje do 2021.-2024. godine.

Koraci u izradi izvješća o stanju u prostoru su:

- definiranje okvira unutar kojeg se odvija prostorni razvoj Grada Svetog Ivana Zeline kroz utvrđivanje osnovnih prostornih obilježja Grada Svetog Ivana Zeline uključujući demografsku i socijalno gospodarsku strukturu
- prikupljanje podataka o pokazateljima prostornog razvoja kao što su: podaci o opremljenosti Grada društvenim i gospodarskim sadržajima te infrastrukturom, podaci o provođenju mjera zaštite vrijednih i zaštićenih kulturnih i prirodnih dobara te okoliša, podaci o provedbi programa gradnje, prostornih planova i drugih dokumenata u proteklom četverogodišnjem razdoblju itd.
- utvrđivanje stanja u prostoru i trendova prostornog razvoja na temelju pokazatelja razvoja, ocjena uspješnosti provedbe dosadašnjih planova i programa i potrebnih vremenskih rokova za njihovo provođenje te na temelju konkretnih pokazatelja odrediti prioritete u daljnjem prostornom razvoju
- u obliku prijedloga i preporuka za daljnji održivi razvoj u prostoru definirati načine za ostvarenje prioritarnih zadataka

Svrha izrade Izvješća o stanju u prostoru Grada Svetog Ivana Zeline dobivanje je sveobuhvatnog pregleda prostornog razvoja te planiranja prostora Grada Svetog Ivana Zeline. Cilj izrade Izvješća je analizirati i predvidjeti prostorno razvojne trendove koji se temelje na postojećim uvjetima. Također Izvješćem se prikazuju instrumenti prostornog planiranja te učinkovite mjere što su ih nadležna tijela poduzela u proteklom četverogodišnjem razdoblju na svim razinama planiranja.

Prema Strategiji prostornog razvoja Republike Hrvatske naglasak se stavlja na praćenje stanja u prostoru, naglašavajući da se stanje u prostoru i području prostornog uređenja prati i analizira izradom i donošenjem izvješća o stanju u prostoru na državnoj, područnoj (regionalnoj) i lokalnoj razini za četverogodišnje razdoblje.

Izvješće sadrži polazišta, analizu, ocjenu stanja i trendove prostornog razvoja, prioritarno prikazuje utvrđene probleme u prostoru, postojeća rješenja za poboljšanje stanja te ukazuje na mogućnosti daljnjih usmjerenja prostornog razvoja, odnosno ukazuje na stanja i promjene u prostoru koje nastaju pod utjecajem različitih društvenih procesa i imaju veći ili manji neposredan utjecaj na prostor.

Izvješćem se ocjenjuje učinkovitost planskih mjera za unaprjeđenje sustava prostornog uređenja, daje se osnova za definiranje smjernica prostornog razvoja Grada Svetog Ivana Zeline, te određuje potreba izmjene ili izrade novih prostornih planova i drugih dokumenata za područje Grada Svetog Ivana Zeline.

2. ZAKONODAVNO – INSTITUCIONALNI OKVIR

Sukladno Zakonu o prostornom uređenju (NN br. 153/13, 65/17, 114/18, 39/19, 98/19 i 67/23) (u daljnjem tekstu: Zakon), jedinicama lokalne i područne (regionalne) samouprave definirana je obavezna izrada dokumenata praćenja stanja u prostoru, odnosno izrada Izvješća o stanju u prostoru za četverogodišnje razdoblje. Odredbom članka 39. Zakona utvrđena je obveza izrade Izvješća o stanju u prostoru i razmatranja njegova sadržaja od strane predstavničkog tijela lokalne / regionalne (područne) samouprave. Sadržaj Izvješća izrađen je na temelju Pravilnika o sadržaju i obveznim pokazateljima Izvješća o stanju u prostoru (NN br. 48/14, 19/15).

Grad Sveti Ivan Zelina kao jedinica lokalne samouprave ima obvezu praćenja stanja u prostoru na području kojim administrativno upravlja, uz ostala tijela s javnim ovlastima. Za potrebe izrade ovog Izvješća zatraženi su i prikupljeni relevantni i ažurirani podaci od nadležnih državnih, županijskih i gradskih tijela te pravnih osoba s javnim ovlastima, koji su sukladno Pravilniku o sadržaju i obveznim prostornim pokazateljima Izvješća o stanju u prostoru (NN br. 48/14, 19/15) ugrađeni u dokument u svrhu prikaza stanja. Izvješće razmatra Gradsko vijeće, odnosno predstavničko tijelo jedinice lokalne samouprave te se ono objavljuje u službenom glasilu.

Člankom 9. navedenog Pravilnika propisano je da nacrt Izvješća na svim razinama mogu izrađivati i pravne osobe, odnosno ovlaštene arhitekti, koji ispunjavaju uvjete za obavljanje poslova prostornog uređenja propisane posebnim zakonom. Sukladno navedenom, Grad Sveti Ivan Zelina pristupio je izradi Izvješća o stanju u prostoru te je izradu Nacrta Izvješća povjerio stručnom izrađivaču tvrtki ARHEO d.o.o. iz Zagreba.

Posljednje Izvješće o stanju u prostoru Grada Svetog Ivana Zeline izrađeno je za razdoblje od 2017. do 2020. godine. i objavljeno je u „Zelinskim novinama“ br. 35/21

Izvješće o stanju u prostoru Grada Svetog Ivana Zeline za razdoblje 2021. - 2024. godine izrađuje se prema Pravilniku iz 2015. godine (NN br. 48/14, 19/15), kojim je u članku 7. propisan sadržaj Izvješća.

3. OSNOVNA PROSTORNA OBILJEŽJA GRADA SVETOG IVANA ZELINE

Grad Sveti Ivan Zelina smješten je u sjeveroistočnom dijelu Zagrebačke županije, oko 37 kilometara sjeveroistočno od Zagreba. Grad se prostire na površini od 185,44 km² i obuhvaća 62 naselja. Smješten je na blagim obroncima istočnog dijela Medvednice, uz dolinu rijeke Lonje, što ga čini starim kulturnim i gospodarskim središtem Hrvatskog prigorja.

Grad Sveti Ivan Zelina u svom sastavu obuhvaća 62 naselja: Banje Selo, Berislavec, Biškupec Zelinski, Blaškovec, Blaževdol, Breg Mokrički, Brezovec Zelinski, Bukevje, Bukovec Zelinski, Bunjak, Curkovec, Črečan, Donja Drenova, Donja Topličica, Donja Zelina, Donje Orešje, Donje Psarjevo, Dubovec Bisaški, Filipovići, Goričanec, Gornja Drenova, Gornja Topličica, Gornje Orešje, Gornje Psarjevo, Goričica, Gornji Vinkovec, Hrastje, Hrnjanec, Kalinje, Keleminovec, Kladeščica, Komin, Krečaves, Križevčec, Laktec, Majkovec, Marinovec, Mokrica Tomaševečka, Nespeš, Novakovec Bisaški, Novo Mjesto, Obrež Zelinski, Paukovec, Polonje, Polonje Tomaševečko, Prepolno, Pretoki, Radoišće, Salnik, Selnica Psarjevačka, Sveta Helena, Sveti Ivan Zelina, Suhodol Zelinski, Šalovec, Šulinec, Šurdovec, Tomaševac, Velika Gora, Vukovje Zelinsko, Zrinščina, Zadrkovec i Žitomir.

Prosječna naseljenost je 75,83 st./km², čime je grad svrstan u ruralnu lokalnu zajednicu.

Demografska obilježja

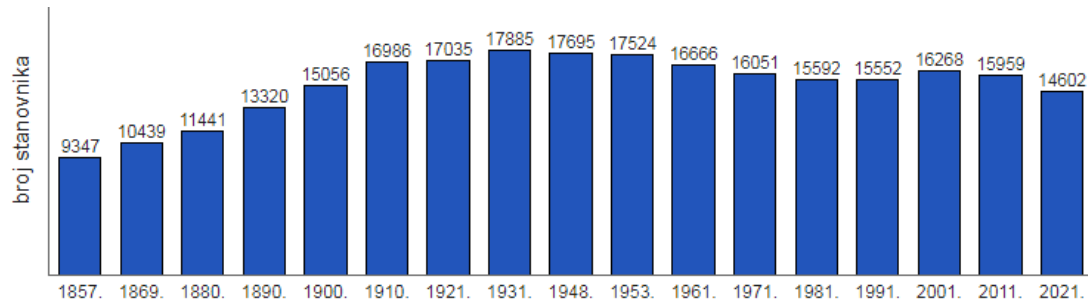
Prema posljednjem Popisu stanovništva koje je provedeno 2021. godine, na području Grada Svetog Ivana Zeline živjelo je 14.602 stanovnika, od čega 7.074 muškaraca i 7.528 žena. Gustoća naseljenosti iznosila je 79 stanovnika po km². U odnosu na Popis iz 2011. godine, broj stanovnika se smanjio za 1.357 osoba, odnosno 8,5 %, što je pokazatelj depopulacije koja je zahvatila i ostatak Republike Hrvatske.

Tablica 1. Broj stanovnika u Gradu Sveti Ivan Zelina prema popisu iz 2011. i 2021. godine

R.BR.	NASELJE	POPIS 2011.	POPIS 2021.	PROMJENA 2011. – 2021.
1.	Banje Selo	106	110	+ 3.77
2.	Berislavec	46	39	- 15.21
3.	Biškupec Zelinski	988	889	- 10.02
4.	Blaškovec	577	559	- 3.11
5.	Blaževdol	433	374	- 13.62
6.	Breg Mokrički	45	46	+ 2.22
7.	Brezovec Zelinski	167	85	- 49.10
8.	Bukevje	84	84	-
9.	Bukovec Zelinski	413	356	- 13.80
10.	Bunjak	133	123	- 7.51
11.	Čurkovec	88	69	- 21.59
12.	Črečan	167	136	- 18.56
13.	Donja Drenova	308	300	- 2.59
14.	Donja Topličica	68	72	+ 5.88
15.	Donja Zelina	847	786	- 7.20
16.	Donje Orešje	502	446	- 11.15
17.	Donje Psarjevo	311	284	- 8.68
18.	Dubovec Bisaški	86	70	- 18.60
19.	Filipovići	70	73	+ 4.28
20.	Goričanec	77	74	- 3.89
21.	Goričica	370	346	- 6.48
22.	Gornja Drenova	322	269	- 16.45
23.	Godnja Topličica	157	170	+ 8.28
24.	Gornje Orešje	251	226	- 9.96
25.	Gornje Psarjevo	467	419	- 10.27
26.	Gornji Vinkovec	66	54	- 18.18
27.	Hrastje	193	207	+ 7.25
28.	Hrnjanec	409	401	- 1.95
29.	Kalinje	236	256	+ 8.47
30.	Keleminovec	116	106	- 8.62
31.	Kladešćica	1	1	+ 100
32.	Komin	250	204	- 18.4
33.	Krečaves	256	210	- 17.96
34.	Križevčec	102	98	- 3.92
35.	Laktec	175	144	- 17.71
36.	Majkovec	194	190	- 2.06
37.	Marinovec Zelinski	73	61	- 16.43
38.	Mokrica Tomaševačka	40	20	- 50
39.	Nespeš	338	298	- 11.83
40.	Novakovec Bisaški	30	27	- 10
41.	Novo Mjesto	147	143	- 2.72
42.	Obrež Zelinski	64	61	- 4.68
43.	Paukovec	342	324	- 5.26
44.	Polonje	344	312	- 9.30
45.	Polonje Tomaševečko	42	50	+ 19.04
46.	Prepolno	71	50	- 29.57
47.	Pretoki	295	277	- 6.10
48.	Radoišće	250	178	- 28.79
49.	Salnik	72	60	- 16.66
50.	Selnica Psarjevačka	223	197	- 11.65
51.	Šuhodol Zelinski	99	103	+ 4.04
52.	Sveta Helena	366	353	- 3.55
53.	Sveti Ivan Zelina	2.764	2.583	- 6.54
54.	Šalovec	169	156	- 7.69
55.	Šulinec	214	234	+ 9.34

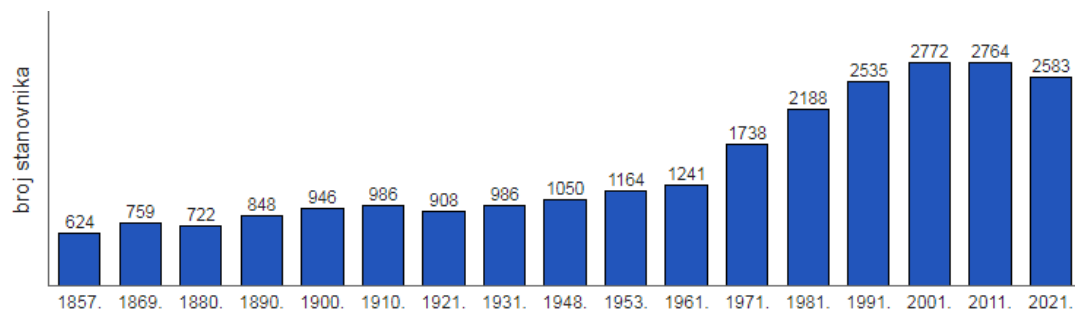
56.	Šurdovec	33	23	- 30.30
57.	Tomaševac	198	155	-21.71
58.	Velika Gora	82	58	-29.26
59.	Vukovje Zelinsko	90	84	- 6.6
60.	Zadrkovec	214	152	- 28.97
61.	Zrinščina	126	122	- 3.17
62.	Žitomir	193	158	- 18.13
	UKUPNO	15.959	14.602	- 8.50

Izvor: Državni zavod za statistiku, Popis stanovništva 2011. i 2021

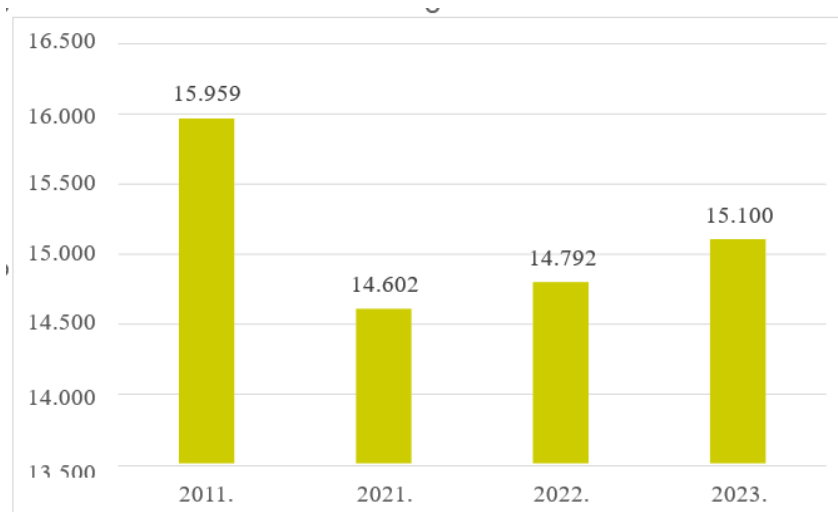


Grafikon

1. Grad Sveti Ivan Zelina: Kretanje broja stanovnika od 1857. do 2021.



Grafikon 2. Naselje Sveti Ivan Zelina: Kretanje broja stanovnika od 1857. do 2021

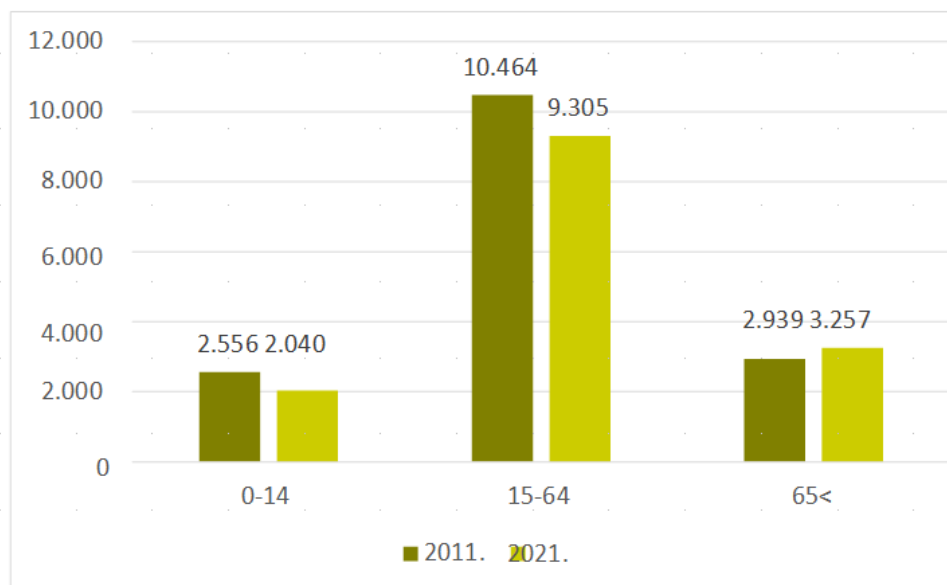


Grafikon 3. Kretanje broja stanovnika u Gradu Svetom Ivanu Zelini od 2011. do 2023. godine
IZVOR: DZS Popis stanovništva 2021. i Provedbeni program Grada Svetog Ivana Zeline 2025.-2029.g.

Dijagram kretanja broja stanovnika prikazuje da je u razdoblju od 2011. do 2024. godine došlo do povećanja broja stanovnika za 4,01 %. Grad Sveti Ivan Zelina počeo je bilježiti povećanje broja stanovnika pa je tako na kraju 2024. godine brojao 17.516 stanovnika.

Podaci o prirodnom kretanju stanovništva Grada Svetog Ivana Zeline upućuju na nepovoljne demografske trendove, što je slučaj i u ostatku Republike Hrvatske. Potvrđuju to i podaci iz popisa stanovništva iz 2021. godine kada je prosječna starost stanovništva Grada Svetog Ivana Zeline iznosila 44,1 godinu, indeks starenja iznosio je 152,2, a koeficijent starosti 26,6. Usporedbe radi, prema popisu stanovništva iz 2011. godine te su vrijednosti bile znatno pozitivnije – prosječna starost bila je 40,1 godinu, indeks starenja bio je 68,8, a koeficijent starosti 23,2.

Popisom stanovništva utvrđeno je kako je 2021. godine na području Grada Svetog Ivana Zeline živjelo 14 % stanovništva u mladom dobnom kontingentu (0 - 14 godina), 64 % u kontingentu zrelog stanovništva (15 - 64 godina) i 22 % u kontingentu starog stanovništva (65 godina i više).

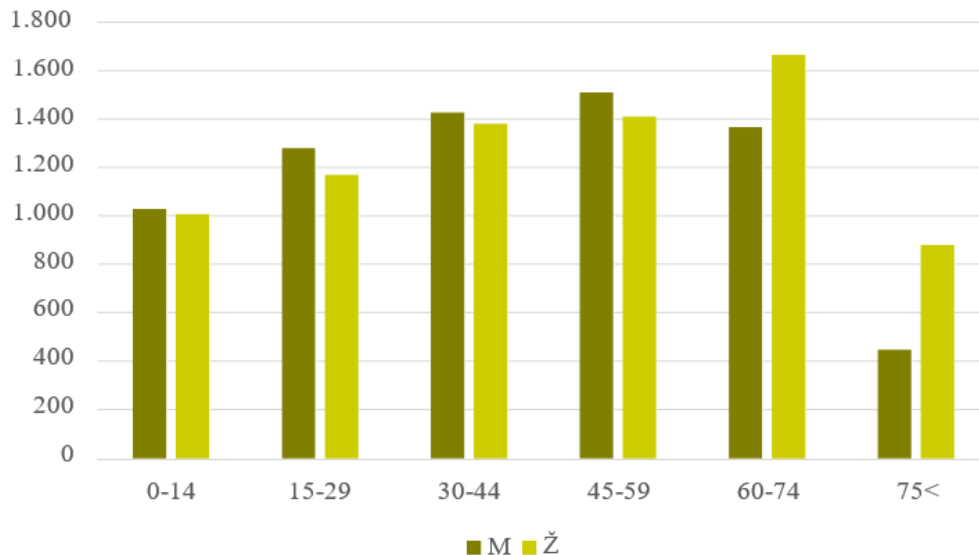


Grafikon 4. Stanovništvo Grada Svetog Ivana Zeline, velike dobne skupine, 2011. i 2021. godine

IZVOR: DZS Popis stanovništva 2021. i Provedbeni program Grada Svetog Ivana Zeline 2025.-2029.g.

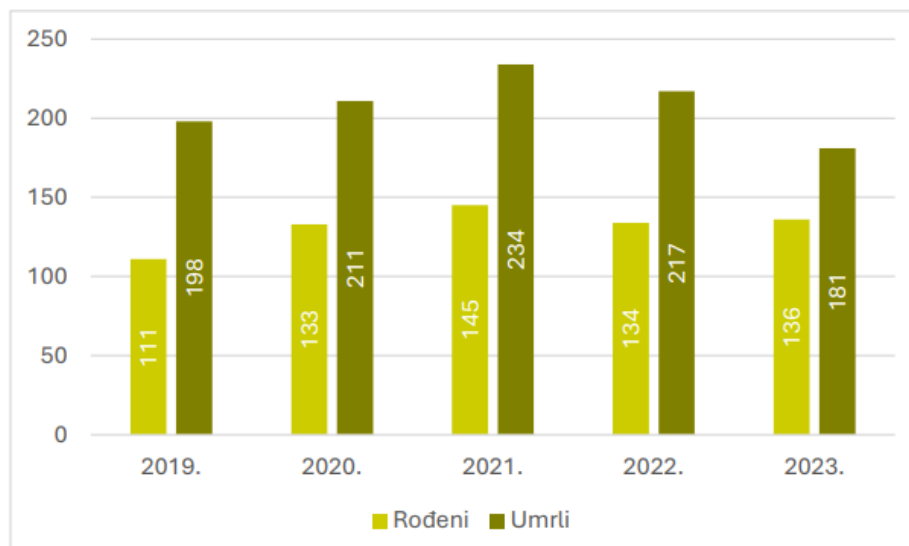
U odnosu na stanje iz 2011. godine, najveći pad (za 20,2 %) zabilježen je u dobnoj skupini od 0 do 14 godina. U kontingentu zrelog stanovništva (15-64 godina) je 11,1% manje stanovnika, dok je udio stanovnika starijih od 65 godina veći za 10,8 %.

Nastavio se trend većeg udjela ženske populacije pa je tako 2021. godine u ukupnom broju stanovništva žena bilo 7.528, a muškaraca 7.074.



Grafikon 5. Stanovništvo Grada Svetog Ivana Zeline prema starosti i spolu 2021. godine
IZVOR: DZS Popis stanovništva 2021. i Provedbeni program Grada Svetog Ivana Zeline 2025.-2029.g.

Udio muškaraca je veći u dobnim skupinama od 0 do 59 godina, dok udio žena raste s godinama starosti, što je ponajviše vidljivo u dobnj skupini preko 60 godina starosti koju čini čak 58 % žena. U razdoblju od 2019. do 2023. godine rođeno je 659 djece, dok je preminula 1.041 osoba. Prosječna godišnja stopa nataliteta iznosila je 8,9 ‰, dok je stopa mortaliteta bila 14,1 ‰. S prosječnom godišnjom stopom prirodnog pada od -5,2 ‰, Grad Sveti Ivan Zelina ima nešto lošiju demografsku sliku u odnosu na županijski prosjek, koji je iznosio -3,6‰.



Grafikon 6. Prirodno kretanje stanovništva Grada Svetog Ivana Zeline od 2019. do 2023. godine
IZVOR: DZS Popis stanovništva 2021. i Provedbeni program Grada Svetog Ivana Zeline 2025.-2029.g.

Uz podatke o prirodnom prirastu, važan pokazatelj demografske situacije su i migracijski trendovi. Od 2020. godine nadalje Grad Sveti Ivan Zelina počeo je bilježiti pozitivan migracijski saldo svake godine, tako je 2023. godine zabilježeno 817 doseljenih osoba i 464 odseljenih osoba. Većina doseljenih pristigla je iz inozemstva, njih 46 %.

Gustoća naseljenosti jedan je od indikatora naseljenosti promatranog područja te ona za Grad iznosi 75,83 stan./km² što je manje od županijskog prosjeka koji je u 2021. iznosio 98,43 stan./km², ali ipak je veći od državnog prosjeka koji je u 2021. iznosio 68,7 stan./km².

Tablica 2. Gustoća naseljenosti i sastav stanovništva prema dobi

GRAD	POPIS 2011.	POPIS 2021.	GUSTOĆA (stan/km ²)	DOBNA SKUPINA		
				0-19	20-59	>60
SV.I. ZELINA	15.959	14.602	75.83	2.871	7.361	4.370

Izvor: Državni zavod za statistiku, Popis stanovništva 2021.

Usporedbom razine obrazovanja stanovnika Grada Svetog Ivana Zeline, najveći broj stanovnika (47,92%) ima srednje obrazovanje, a slijede stanovnici s osnovnim (25.38%) i visokim obrazovanjem (8.17%), dok je manji broj stanovnika bez školske spreme (1.25%).

Tablica 3.. Broj stanovnika prema razini obrazovanja

R.BR.	RAZINA OBRAZOVANJA	BROJ STANOVNIKA	UDIO (%)
1.	Bez školske spreme	183	1.25
2.	Osnovno obrazovanje	3.707	25.38
3.	Srednje obrazovanje	6.998	47.92
4.	Visoko obrazovanje	1.193	8.17
5.	Nepoznato	26	0.17

Izvor: Državni zavod za statistiku, Popis stanovništva 2021.

4. GRAD SVETI IVAN ZELINA U OKVIRU PROSTORNOG UREĐENJA ZAGREBAČKE ŽUPANIJE

Zagrebačka županija, unutar koje je smješteno područje Grada Svetog Ivana Zeline, obuhvaća Gradove i Općine koji s istočne, južne i zapadne strane okružuju Grad Zagreb. U sastavu Županije je 9 Gradova (Dugo Selo, Ivanić-Grad, Jastrebarsko, Samobor, Sveta Nedjelja, Sveti Ivan Zelina, Velika Gorica, Vrbovec, Zaprešić) i 25 Općina. Grad Sveti Ivan Zelina smješten je u sjeveroistočnom dijelu Zagrebačke županije.

Prostorno uređenje Zagrebačke županije definirano je Prostornim planom Zagrebačke županije ("Glasnik Zagrebačke županije" broj 03/02, 06/02-ispr., 08/05, 08/07, 04/10, 10/11 i 14/12-proč.tekst, 27/15, 31/15-proč.tekst; 43/20, 2/21- pročišćeni tekst u daljnjem tekstu: PPŽ).

Prema PPŽ, područje Zagrebačke županije dijeli se na osam funkcionalnih cjelina koje se razgraničuju po granicama Gradova i Općina. Grad Sveti Ivan Zelina zajedno s Općinom Bedenica čini jednu od tih funkcionalnih cjelina. Prema karakteristikama urbanih procesa, područje Zagrebačke županije dijeli se na dvije cjeline – „prvi prsten oko Zagreba“ i „ostali prostor županije“. Grad Sveti Ivan Zelina spada u „ostali prostor županije“ i određeno je kao manje regionalno središte.

Grad Sveti Ivan Zelina graniči na zapadu s Gradom Zagrebom i Krapinsko-zagorskom županijom, na sjeveru s Općinom Bedenica i Varaždinskom županijom, te na istoku s Općinama Preseka, Rakovec, Gradom Vrbovcem i Općinom Brckovljani. Zbog svoje blizine Zagrebu, Grad Sveti Ivan Zelina je iznimno dobro prometno povezan, a putovanje iz centra Zagreba traje najviše 30 minuta.

Grad se nalazi uz autocestu A4 (Zagreb – Goričan) koja je dio Paneuropskog prometnog koridora V-B i povezuje Zagreb s Varaždinom i dalje prema Mađarskoj i srednjoj Europi, što omogućuje brzu i jednostavnu cestovnu povezanost i daje gradu važnost u prometnom i gospodarskom smislu. Osim autoceste, kroz Grad Sveti Ivan Zelinu prolazi i državna cesta D3 (stara Varaždinska cesta), koja povezuje sjeverozapadnu i središnju Hrvatsku. Relativna blizina koridora V-B (Budimpešta – Zagreb – Rijeka) i koridora X (Ljubljana – Zagreb – Beograd) daje ovom području stratešku važnost u kontekstu međunarodne trgovine i transporta.

Najbliža zračna luka je Zračna luka Franjo Tuđman, smještena 49 kilometara od Grada Svetog Ivana Zeline, dok se najbliže željezničke postaje nalaze u Vrbovcu, udaljenom 21 kilometar, te u Sesvetama i Božjakovini, obje na 27 kilometara od Grada Svetog Ivana Zeline.

Područje Grada bogato je kulturnom baštinom, s tragovima naseljenosti još od brončanog doba, uključujući arheološke nalaze iznad sela Donje Orešje. Također, sjeverozapadno od Zeline nalaze se ruševine burga Zelingrada, sagrađenog nakon provale Tatara i prvi put spomenutog 1295. godine.

Na području Grada Svetog Ivana Zeline, prema Prostornom planu uređenja Grada Svetog Ivana Zeline ("Zelinske novine" broj 08/04, 11/06, 09/11, 05/13, 13/15, 15/15- 4/17, 6/17- pročišćeni tekst, 15/24, 20/24- pročišćeni tekst, 22/24 - ispravak tehničke pogreške, u daljnjem tekstu: PPUG Svetog Ivana Zeline), i PPZŽ nalaze se sljedeće građevine od važnosti za Državu i Županiju:

Građevine i površine državnog značaja

1. Prometne građevine:

a) Cestovne građevine s pripadajućim objektima, uređajima i instalacijama:

- autocesta; A4 G.P. Goričan – Varaždin – Zagreb

- autocesta; Nova zagrebačka obilaznica

- državne ceste:

- DC 3; Goričan (GP Goričan (granica RH/Mađarska) — A4) — Hodošan (A4) — Čakovec — Varaždin — Breznički Hum — Popovec (A1) — Karlovac (D1) — Rijeka (D8),
- DC 10; Sveta Helena (A4) - Cugovec - Križevci - Koprivnica - Gola (G.P. Gola (granica RH/Mađarska), • DC 540; Konjščina (D24) - Bedenica - Komin (A4/D3),
- Nova zagrebačka obilaznica Zaprešić – Samobor – Horvati – Mraclin – Ivanić-Grad – Sveti Ivan Zelina (koridor u istraživanju),
- Komin – G. Orešje – Jertovec (koridor u istraživanju),
- planirana obilaznica Sv. Ivana Zeline

b) Građevine i površine elektroničkih komunikacija:

- Elektronička komunikacijska infrastruktura i povezana oprema
- radijski koridori: Sljeme – Kalnik
- međunarodni i magistralni elektronički komunikacijski vodovi
- TV pretvarači: Blaškovec, Nespeš

2. Energetske građevine s pripadajućim objektima, uređajima i instalacijama:

a) Elektroenergetske građevine

- dalekovod 2 x 400 kV Žerjavinec – TS Heviz (Mađarska);

b) Plinovodi:

- ostali magistralni plinovod DN 200 radnog tlaka 50 bara Konjščina -- Hrastje (Sveti Ivan Zelina),
- MRS Sveti Ivan Zelina

3. Kontrolirani prostor Zračne luke Zagreb (CTR):

Uvjeti za izgradnju unutar Kontroliranog prostora Zračne luke Zagreb izdaju se sukladno posebnim propisima

4. Istraživanje i eksploatacija mineralnih sirovina

- eksploatacijsko polje "Pod Peca" i "Donje Orešje",
- istražni prostor ugljikovodika IPU SA-06,
- istražni prostor ugljikovodika IPU SZH-05

5. Posebne građevine i površine

- Veterinarske građevine - Veterinarska stanica Sveti Ivan Zelina,
- Građevine MUP-a - Policijska postaja Sveti Ivan Zelina

Građevine od važnosti za Zagrebačku županiju

Od građevina od važnosti za Županiju u plan je uvršteno

1. Prometne građevine:

a) Županijske ceste i lokalne ceste;

b) Poštanske građevine: Poštanski uredi koji pripadaju središnjoj pošti Zagreb su u Svetom Ivanu Zelini, Donjoj Zelini

i Kominu;

2. Energetske građevine:

a) Elektroenergetske građevine:

- dalekovod DV 110 kV TS Jertovec - TS Žerjavinec,
- dalekovod DV 110 kV TS Žerjavinec – TS Križevci
- PL DV 2x110kV TS PTE Jertovec – PL TS Zelina (Šulinec) – TS Žerjavinec
- PL priključni DV/KB 2x110kV PL TS Zelina Grad na PL DV 2x110kV TS PTE Jertovec – PL TS Zelina (Šulinec) – TS Žerjavinec
- PL priključni KB 2x110 kV
- PL TS Zelina Grad na DV 110 kV TS PTE Jertovec – TS Žerjavinec
- PL TS 110/20 kV Zelina Grad
- PL TS 110/20 kV Zelina (Šulinec)

3. Vodne građevine:

a) Zaštitne i regulacijske građevine:

- akumulacije za obranu od poplave na potocima Bukovec i Cukovec;
- sustav nasipa za obranu od poplava;

b) Građevine za korištenje voda:

- vodoopskrbni sustavi s pripadajućim izvorištima,
- sustavi odvodnje otpadnih voda (prema grafičkim prikazima);

4. Športske građevine:

- športsko-rekreacijski sadržaji iznad 5,0 ha za dodatne potrebe stanovnika ili u funkciji turizma – športski centar u naselju Sv. Ivan Zelina;

5. Ugostiteljske i turističke građevine:

- ugoditeljsko-turističke i športsko rekreacijska zona veća od 5 ha u naselju Sv. Ivan Zelina na području bivših bazena;

6. Ostale građevine:

Društvene djelatnosti:

- osnovne i srednje škole,
- građevine sekundarne zdravstvene zaštite

II. ANALIZA I OCJENA STANJA I TRENDOVA PROSTORNOG RAZVOJA

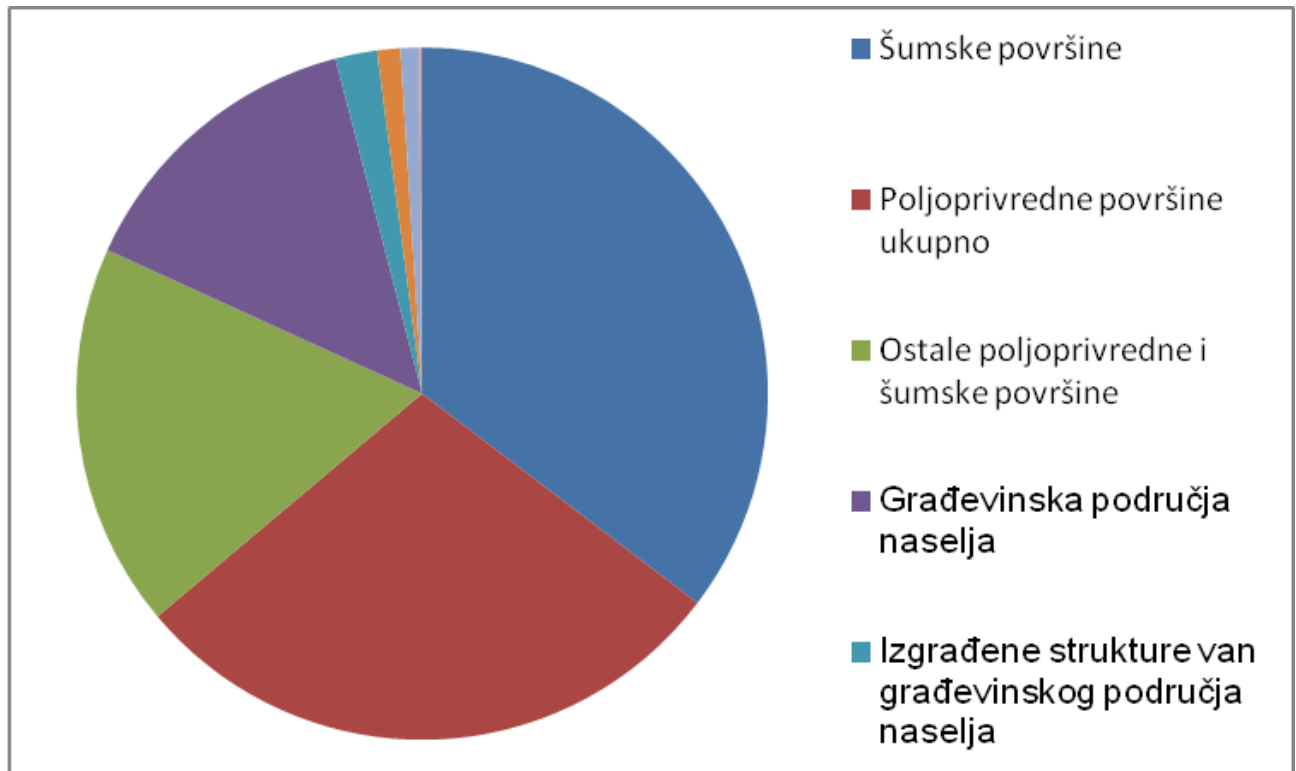
1. PROSTORNA STRUKTURA KORIŠTENJA I NAMJENE POVRŠINA GRADA SVETOG IVANA ZELINE

Sukladno PPUG Svetog Ivana Zeline struktura korištenja i namjena površina zemljišta iskazana je u sljedećoj tablici:

Tablica 4. Iskaz prostornih pokazatelja za namjenu površina

Namjena površine	Površina (ha)	Udio %
Šumske površine	6601,2	35,50%
Poljoprivredne površine ukupno	5231,44	28,20%
Ostale poljoprivredne i šumske površine	3291,17	17,70%
Građevinska područja naselja	2697,93	14,50%
Izgrađene strukture van građevinskog područja naselja	374,44	2,00%
Prometnice	200,77	1,08%
Vodne površine	160,94	0,87%
Ostalo	24,71	0,13%

Izvor: PPUG Svetog Ivana Zeline



Iz navedene tablice vidljivo je da najveći dio (81,40%) zauzimaju negradive površine.

2. SUSTAV NASELJA

Prema Zakonu o područjima Županija, Gradova i Općina u Republici Hrvatskoj (Urednički pročišćeni tekst, „Narodne novine“, broj 86/06, 125/06 – ispravak, 16/07 – ispravak, 95/08 – Odluka USHR, 46/10 – ispravak, 145/10, 37/13, 44/13, 45/13 i 110/15) Grad Sveti Ivan Zelina sastoji se od 62 naselja: Banje Selo, Berislavec, Biškupec Zelinski, Blaškovec, Blaževdol, Breg Mokrički, Brezovec Zelinski, Bukevje, Bukovec Zelinski, Bunjak, Curkovec, Črečan, Donja Drenova, Donja Topličica, Donja Zelina, Donje Orešje, Donje Psarjevo, Dubovec Bisaški, Filipovići, Goričanec, Goričica, Gornja Drenova, Gornja Topličica, Gornje Orešje, Gornje Psarjevo, Gornji Vinkovec, Hrastje, Hrnjanec, Kalinje, Keleminovec, Kladešćica, Komin, Krečaves, Križevčec, Laktec, Majkovec, Marinovec Zelinski, Mokrica Tomaševečka, Nespeš, Novakovec Bisaški, Novo Mjesto, Obrež Zelinski, Paukovec, Polonje, Polonje Tomaševečko, Prepolno, Pretoki, Radoišće, Salnik, Selnica Psarjevačka, Suhodol Zelinski, Sveta Helena, Šalovec, Šulinec, Šurdovec, Tomaševac, Velika Gora, Vukovje Zelinsko, Zadrkovec, Zrinščina i Žitomir.

Naselje Sveti Ivan Zelina je centralno naselje s najvećim brojem stanovnika (2.583). Po broju stanovnika slijede ga Biškupec Zelinski (883) i Donja Zelina (786). U ova tri naselja živi cca 30% stanovnika Grada Svetog Ivana Zeline. Čak 21 naselje unutar Grada su naselja s manje od sto stanovnika.

Naselje Sveti Ivan Zelina pripada kategoriji urbanog naselja prema kriteriju naselja od 2.000 do 4.999 stanovnika, s 25% i više zaposlenih u naselju stanovanja, i to u sekundarnim i tercijarnim djelatnostima (u odnosu na ukupan broj zaposlenih mještana) te s udjelom nepoljoprivrednih kućanstava od 50% i više, a ujedno je to i upravno središte (Metodološke upute 27/2011, DZS). Ostalo 61 naselje pripada kategoriji „seosko naselje“.

Tablica 5. Izgrađeni i neizgrađeni dio građevinskih područja naselja iz PPUG Svetog Ivana Zeline

NASELJE	IZGRAĐENI DIO		NEIZGRAĐENI DIO		UKUPNO (ha)
	(ha)	(%)	(ha)	(%)	
Banje Selo	26,88	80,12	6,67	19,88	33,55
Berislavec	4,52	65,04	2,43	34,96	6,95
Biškupec Zelinski	62,28	58,28	39,94	39,07	102,22
Blaškovec	63,77	71,70	21,78	25,46	85,55
Blaževdol	51,69	47,54	57,04	52,46	108,73
Breg Mokrički	5,96	74,87	2	25,13	7,96
Brezovec Zelinski	29,52	58,41	21,02	41,59	50,54
Bukevje	13,66	49,84	13,75	50,16	27,41
Bukovec Zelinski	33,98	70,09	12,46	26,83	46,44
Bunjak	17,47	66,27	5,33	23,38	22,80
Curkovec	12,95	59,08	8,97	40,92	21,92
Črečan	18,04	70,78	7,25	28,67	25,29
Donja Drenova	47,06	68,65	17,22	26,79	64,28
Donja Topličića	6,11	57,81	4,46	42,19	10,57
Donja Zelina	92,18	68,57	42,25	31,43	134,43
Donje Orešje	40,58	69,00	16,42	28,81	57,00
Dojne Psarjevo	27,6	62,70	14,25	34,05	41,85
Dubovec Bisaški	10,33	25,06	30,89	74,94	41,22
Filipovići	10,7	64,15	5,98	35,85	16,68
Goričanec	15,07	80,96	2,47	14,08	17,54
Goričica	37,48	62,12	22,4	37,41	59,88
Gornja Drenova	39,21	76,52	12,03	23,48	51,24
Gornja Topličića	26,35	75,53	6,96	20,89	33,31
Gornje Orešje	33,83	63,46	16,66	33,00	50,49
Gornje Psarjevo	52,6	69,68	20,88	28,42	73,48

Gornji Vinkovec	25,68	85,94	4,2	14,06	29,88
Hrastje	19,94	68,68	8,99	31,08	28,93
Hrnjanec	56,24	67,53	27,04	32,47	83,28
Kalinje	34,56	64,87	13,74	28,45	48,30
Keleminovec	9,33	67,03	4,47	32,39	13,80
Kladešćica	0	0	0	0	0
Komin	22,63	71,52	8,87	28,16	31,50
Krečaves	27,65	62,98	16,25	37,02	43,90
Križevčec	12,92	68,07	6,06	31,93	18,98
Laktec	19,43	63,17	11,33	36,83	30,76
Majkovec	34,3	42,36	44,34	56,38	78,64
Marinovec Zelinski	6,66	54,55	5,55	45,45	12,21
Mokrica Tomaševečka	9,76	89,05	1,2	10,95	10,96
Nespeš	50,83	68,62	23,24	31,38	74,07
Novakovec Bisaški	4,24	74,13	1,48	25,87	5,72
Novo Mjesto	18,44	57,50	13,63	42,50	32,07
Obrež Zelinski	14,05	61,35	8,85	38,65	22,90
Paukovec	34,25	54,09	29,07	45,91	63,32
Polonje	36,79	64,62	19,46	34,60	56,25
Polonje Tomaševečko	6,69	50,41	6,58	49,59	13,27
Prepolno	9,83	88,24	1,31	11,76	11,14
Pretoki	25,37	86,08	5,75	19,77	29,09
Radoišće	47,59	75,37	15,55	24,63	63,14
Salnik	18,48	89,10	2,26	10,90	20,74
Selnica Psarjevačka	25,57	75,91	10,28	32,00	32,13
Suhodol Zelinski	14,03	55,30	11,34	44,70	25,37
Sveta Helena	40,08	67,76	19,07	32,24	59,15

Sveti Ivan Zelina	200,97	67,16	98,6	33,04	298,43
Šalovec	14,77	51,12	14,12	48,88	28,89
Šulinec	22,15	82,21	4,1	15,58	26,31
Šurdovec	6,71	79,03	1,78	20,97	8,49
Tomaševec	20	43,32	20,59	46,36	44,41
Velika Gora	7,44	87,13	1,09	12,87	8,47
Vukovje Zelinsko	16,25	77,45	4,73	22,55	20,98
Zadrkovec	26,16	72,43	9,96	27,57	36,12
Zrinščina	46,26	77,19	13,67	22,81	59,93
Žitomir	26,38	80,92	6,22	19,08	32,60
UKUPNO	1763,81	65,44	906,28	33,62	2695,46

Izvor: PPUG Svetog Ivana Zeline

Naselje s najvećom površinom izgrađenog dijela građevinskog područja je centralno naselje Sveti Ivan Zelina (200,97ha). Među ostalim naseljima, najveću površinu izgrađenog dijela građevinskog područja imaju Blaškovec (63,77ha), Biškupec Zelinski (62,28ha) i Hrnjanec (56,24ha), a slijede ih Blaževdol, Donja Zelina, Gornje Psarjevo, Nespeš i Radoišće (površina nešto manja od 50,0ha).

U odnosu na prethodno razdoblje gustoća izgrađenosti izgrađenog dijela građevinskog područja je smanjena sa 9,5 st/ha na 8,28 st/ha. Razlog navedenog smanjenja je donošenje Izmjena i dopuna prostornog plana uređenja Grada Svetog Ivana Zeline gdje je evidentirano povećanje izgrađenog dijela građevinskog područja naselja.

Najmanju gustoću izgrađenosti (manje od 5 st/ha) imaju naselja Banje Selo, Dubovec Bisaški, Gornji Vinkovec, Goričanec Kladeščica (bez stanovnika), Mokrica Tomaševečka, Radoišće, Salnik, Šurdovec i Zrinščina. Najveću gustoću izgrađenosti (više od 10 st/ha) imaju naselja Biškupec Zelinski, Donja Topličica, Donje Orešje, Donje Psarjevo, Hrastje, Keleminovec, Pretoki, Sveti Ivan Zelina, Šalovec i Šulinec.

Najveću gustoću izgrađenosti imaju naselja Biškupec Zelinski (14,27%) i Sveti Ivan Zelina (12,85%).

Tablica 6. Gustoća izgrađenosti izgrađenog dijela građevinskog područja, po naseljima

Redni broj	Naselje	Površina izgrađenog dijela GP (ha)	Broj stanovnika	Gustoća izgrađenosti (st/ha)
1	Banje Selo	26,88	110	4,09
2	Berislavec	4,52	39	8,63
3	Biškupec Zelinski	62,28	889	14,27
4	Blaškovec	63,77	559	8,77
5	Blaževdol	51,69	374	7,24
6	Breg Mokrički	5,96	46	7,72
7	Brezovec Zelinski	29,52	172	5,83
8	Bukevje	13,66	84	6,15
9	Bukovec Zelinski	33,98	356	10,48
10	Bunjak	17,47	123	7,04

11	Curkovec	12,95	69	5,33
12	Črečan	18,04	136	7,54
13	Donja Drenova	47,06	300	6,37
14	Donja Topličica	6,11	72	11,78
15	Donja Zelina	92,18	786	8,53
16	Donje Orešje	40,58	446	10,99
17	Donje Psarjevo	27,6	284	10,29
18	Dubovec Bisaški	10,33	70	6,78
19	Filipovići	10,7	73	6,82
20	Goričanec	15,07	74	4,91
21	Goričica	37,48	346	9,23
22	Gornja Drenova	39,21	269	6,86
23	Gornja Topličica	26,35	170	6,45
24	Gornje Orešje	33,83	226	6,68
25	Gornje Psarjevo	52,6	419	7,97
26	Gornji Vinkovec	25,68	54	2,10
27	Hrastje	19,94	207	10,38
28	Hrnjanec	56,24	401	7,13
29	Kalinje	34,56	256	7,41
30	Keleminovec	9,33	106	11,36
31	Kladešćica	0	1	-
32	Komin	22,63	204	9,01
33	Krečaves	27,65	210	7,59
34	Križevčec	12,92	98	7,59
35	Laktec	19,43	144	7,41
36	Majkovec	34,3	190	5,54
37	Marinovec Zelinski	6,66	61	9,16
38	Mokrica Tomaševečka	9,76	20	2,05
39	Nespeš	50,83	298	5,86
40	Novakovec Bisaški	4,24	27	6,37
41	Novo Mjesto	18,44	143	7,75
42	Obrež Zelinski	14,05	61	4,34
43	Paukovec	34,25	324	9,46
44	Polonje	36,79	312	8,48
45	Polonje Tomaševečko	6,69	50	7,47
46	Prepolno	9,83	50	5,09
47	Pretoki	25,37	277	10,92
48	Radoišće	47,59	178	3,74
49	Salnik	18,48	60	3,25
50	Selnica Psarjevačka	25,57	197	7,70
51	Suhodol Zelinski	14,03	103	7,34
52	Sveta Helena	40,08	353	8,81
53	Sveti Ivan Zelina	200,97	2583	12,85
54	Šalovec	14,77	156	10,56
55	Šulinec	22,15	234	10,56

56	Šurdovec	6,71	23	3,43
57	Tomaševac	20	155	7,75
58	Velika Gora	7,44	58	7,80
59	Vukovje Zelinsko	16,25	84	5,17
60	Zadrkovec	26,16	152	5,81
61	Zrinščina	46,26	122	2,64
62	Žitimir	26,38	158	5,99
	UKUPNO	1763,81	14602	8,28

Izvor: PPUG Svetog Ivana Zeline; DZS, Popis stanovništva 2021.

3. GOSPODARSKE DJELATNOSTI

Prema Popisu stanovništva koje je provedeno 2021. godine je broj stanovnika za Grad Sveti Ivan Zelinu 14.602, što je za 1.357 manje nego 2011. godine. Prema podacima Hrvatskog zavoda za mirovinsko osiguranje, broj osiguranika je 4.880, razvrstano prema tipu zaposlenja (Tablica 7.), dok je prosječan broj nezaposlenih manji od 200 te je svake godine u padu.

Tablica 7. Broj i vrsta radnika prema kategorijama

PRAVNE OSOBE	OBRTNICI	POLJOPRIVREDNICI	SAMOSTALNE DJELATNOSTI
4.493	241	112	34

Izvor: Hrvatski zavod za mirovinsko osiguranje (stanje 31.12.2022.)

Indeks razvijenosti

Gospodarski pokazatelji Grada Svetog Ivana Zeline u posljednjim su godinama pozitivni. Broj registriranih poduzeća i obrta raste, a stopa nezaposlenosti opada, što je dovelo do porasta indeksa razvijenosti Grada Svetog Ivana Zeline iznad državnog prosjeka.

Indeks razvijenosti jedinica lokalne samouprave u Republici Hrvatskoj izračunava se na temelju šest ključnih pokazatelja: stope nezaposlenosti, općeg kretanja stanovništva, indeksa starenja, stupnja obrazovanja, prosječnog dohotka po stanovniku i prosječnih izvornih prihoda po stanovniku. Ovi pokazatelji omogućuju objektivno mjerenje stupnja razvijenosti svake jedinice lokalne samouprave.

U skladu s Uredbom, za izračun indeksa razvijenosti koriste se prosječni dohodak po stanovniku, proračunski prihodi JLS-a, prosječna stopa nezaposlenosti, opće kretanje stanovništva, stupanj obrazovanja stanovništva (tercijarno obrazovanje) i indeks starenja. Indeks razvijenosti Grada Svetog Ivana Zeline prema izračunu iz 2018. godine iznosio je 102,472 što ga je svrstalo u VI. skupinu razvijenosti.

Prema pokazateljima razvijenosti, Grad Sveti Ivan Zelina u 2024. godini bilježi iznadprosječni rast i dostiže indeks razvijenosti 104,326, zahvaljujući čemu prelazi u VII. skupinu razvijenosti.

Tablica 8. Ocjenjivanje i razvrstavanje Grada Svetog Ivana Zeline prema razvijenosti

Jedinica lokalne samouprave	Županija	Razvojna skupina JL	Indeks razvijenosti JLS	Vrijednosti osnovnih pokazatelja za JLS						Vrijednosti standarda	
				Prosječni dohodak po stanovniku	Prosječni izvorni prihodi po stanovniku	Prosječna stopa nezaposlenosti	Opće kretanje stanovništva (2022/2012)	Indeks starenja (2021)	Stupanj obrazovanja (VSS 20-65) (2021)	Prosječni dohodak po stanovniku	Prosječni izvorni prihodi po stanovniku
Sveti Ivan Zelina	Zagrebačka	7	104,326	40.890,05	2477,28	0,0268	93,49	152,20	18,44	107,87	96,36

Izvor: Ministarstvo regionalnog razvoja i fondova Europske unije

Tablica 9. Vrijednost osnovnih i standardiziranih pokazatelja Grada Sveti Ivan Zelina, 2020. - 2022. godine

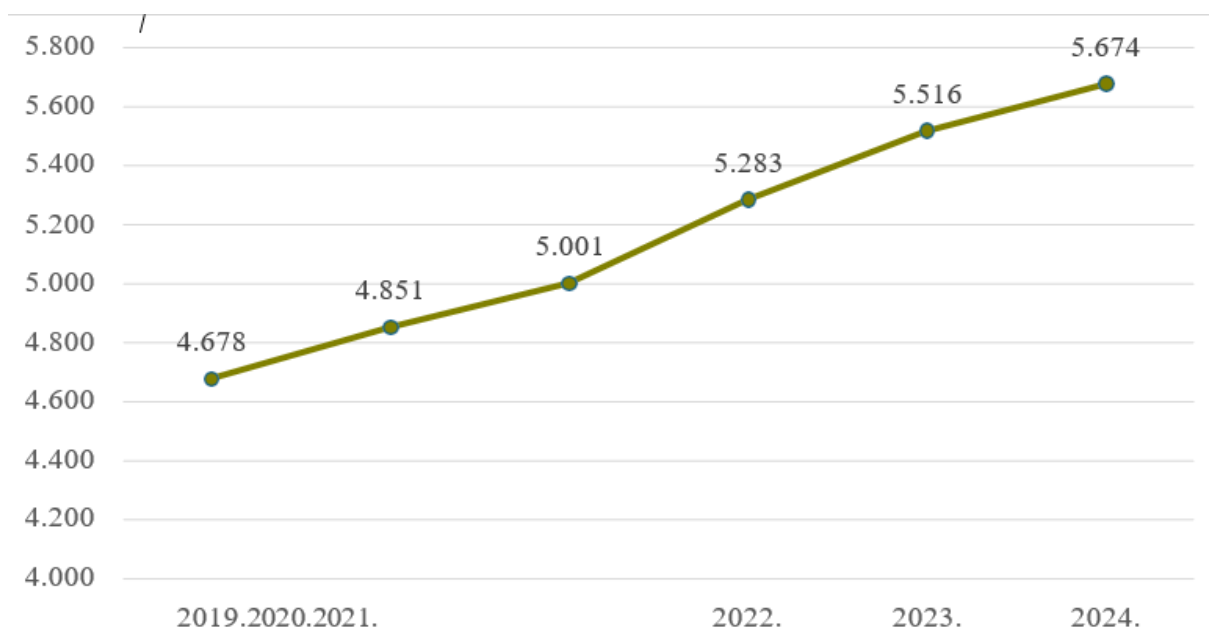
Pokazatelj	Vrijednost osnovnih pokazatelja	Vrijednost standardiziranih pokazatelja
Prosječni dohodak po stanovniku	40.890,05	107,87
Prosječni izvorni prihodi po stanovniku	2.477,28	96,36
Prosječna stopa nezaposlenosti	0,03	109,89
Opće kretanje stanovništva (2022./2021.)	93,49	106,91
Indeks starenja (2021.)	152,20	104,24
Stupanj obrazovanja (VSS, 20-65) (2021.)	18,44	101,82

Izvor: Vrijednost indeksa razvijenosti i pokazatelja za izračun indeksa razvijenosti 2024, obrada autora

*Preuzeto iz Provedbenog programa Grada Svetog Ivana Zeline za razdoblje 2025.-2029. godine

Broj osoba koje su prijavljene na mirovinsko osiguranje, odnosno koje su u radnom odnosu, u kontinuiranom je porastu. U 2024. godini na području Grada Svetog Ivana Zeline bilo je registrirano 5.674 osiguranika što je za 2,6 % više nego godinu ranije, i čak 21,3 % više nego 2016. godine.

Grafikon 7. Godišnji prosjek osiguranika na području Grada Svetog Ivana Zeline.



Izvor: Hrvatski zavod za mirovinsko osiguranje 2025., obrada autora

*Preuzeto iz Provedbenog programa Grada Svetog Ivana Zeline za razdoblje 2025.2029. godine

Poduzetništvo na području Grada Svetog Ivana Zeline karakteriziraju uglavnom pozitivni trendovi. Analizirajući promatrano razdoblje, broj poslovnih subjekata je u konstantnom porastu, što prati i broj zaposlenih osoba, ukupni prihodi i dobit na području Grada. Ključni sektori obuhvaćaju prerađivačku industriju, trgovinu, poljoprivredu (posebno vinarstvo po kojem je zelinski kraj prepoznatljiv) te sve razvijeniji sektor usluga i turizma.

Tablica 10. Broj zaposlenih i broj aktivnih tvrtki po djelatnostima i veličini u Gradu Svetog Ivana Zeline

Financijski pokazatelj	Mikro	Malo	Srednje	Veliko	Ukupno
Broj zaposlenih	1033	1845	949	265	4092
Broj tvrtki - (a) poljoprivreda, šumarstvo i ribarstvo	16	44	47	0	107
Broj tvrtki - (c) prerađivačka industrija	105	37	6	1	149
Broj tvrtki - (d) opskrba električnom energijom, plinom, parom i klimatizacija	2	0	0	0	2
OBroj tvrtki - (e) opskrba vodom; uklanjanje otpadnih voda, gospodarenje otpadom te djelatnosti sanacije okoliša	1	1	1	0	3
OB0r2oj tvrtki - (f) građevinarstvo	74	8	1	0	83
8B1r0oj tvrtki - (g) trgovina na veliko i na malo; popravak motornih vozila i motocikala	106	18	0	0	124
Broj tvrtki - (h) prijevoz i skladištenje	31	6	0	0	37
Broj tvrtki - (i) djelatnosti pružanja smještaja te pripreme i usluživanja hrane	29	1	0	0	30
Broj tvrtki - (j) informacije i komunikacije	22	0	0	0	22
Broj tvrtki - (k) financijske djelatnosti i djelatnosti osiguranja	2	0	0	0	2
Broj tvrtki - (l) poslovanje nekretninama	5	0	0	0	5
Broj tvrtki - (m) stručne, znanstvene i tehničke djelatnosti	58	2	0	0	60
Broj tvrtki - (n) administrativne i pomoćne uslužne djelatnosti	17	3	0	0	20
Broj tvrtki - (p) obrazovanje	6	1	0	0	7
Broj tvrtki - (q) djelatnosti zdravstvene zaštite i socijalne skrbi	7	1	0	0	8
Broj tvrtki - (r) umjetnost, zabava i rekreacija	6	0	0	0	6
Broj tvrtki - (s) ostale uslužne djelatnosti	28	1	0	0	29
Broj tvrtki	510	83	9	1	603

Izvor: HGK, posljednji službeni podaci iz Digitalne komore za 2024. godinu.

Prema podacima Hrvatske gospodarske komore iz 2024. godine, na području Grada Svetog Ivana Zeline posluje više od 603 tvrtki, među kojima se najveći broj, bavi gospodarskom djelatnošću koja obuhvaća prerađivačku industriju, zatim trgovina na veliko i na malo; popravak motornih vozila i motocikala te poljoprivreda, šumarstvo i ribarstvo. Promatrajući podatke iz prethodnog Izvješća o stanju u prostoru kada je prema podacima HGK iz Digitalne komore za 2019 godinu ukupan broj tvrtki iznosio 467, uočava se rast s obzirom na sada promatrano razdoblje.

Pozitivan je i omjer novootvorenih poslovnih tvrtki u odnosu na one koje se zatvaraju. Tako je u razdoblju od 2016. godine ukupno otvoreno 286 novih tvrtki, a 173 ih je završilo s poslovanjem.

Tablica 11. Dinamika otvaranja i zatvaranja poslovnih subjekata na području Grada Svetog Ivana Zeline

	Otvoreno	Zatvoreno
2019.	43	22
2020.	32	22
2021.	50	43
2022.	50	27
2023.	60	23
2024.	54	36

Izvor: Financijska agencija,

*Preuzeto iz Provedbenog programa Grada Svetog Ivana Zeline za razdoblje 2025.2029. godine

Iz podataka koje objavljuje Udruženje obrtnika Svetoga Ivana Zeline u posljednjem Katalogu obrtnika, aktivno je 360 obrtnika koji djeluju u četiri ceha. U strukturi su najzastupljeniji uslužni obrti te djelatnosti u području građevinarstva, proizvodnje, ugostiteljstva, prijevoza i trgovine.

Usporedbom podataka od 2021. godine i posljednjih javno objavljenih podataka vidljivo je da se broj obrta u Gradu Svetom Ivanu Zelini povećava.

Tablica 12. Cehovski ustroj u aktivnim obrtima prema oznaci glavne djelatnosti u sjedištu za Udruženje obrtnika Sveti Ivan Zelina (regstarsko tijelo)

Godina	CEH							UKUPNO aktivni obrti
	proizvodno zanatstvo	uslužno zanatstvo	ugostiteljstvo i turizam	trgovina	prijevoz osoba i stvari	ribarstvo, marikultura i poljodjelstvo	frizeri, kozmetičari, njega tijela, fitnes	
2020.	65	142	18	29	29	14	17	309
2021.	59	147	19	30	27	12	17	311
2022.	55	154	20	28	27	12	17	314
2023.	56	164	19	29	29	14	21	322
2024.	57	185	19	28	30	15	26	360

*Aktivni obrti – u radu, privremena obustava, bez početka

Izvor: Knjiga obrtnika – članova Hrvatske obrtničke komore (baza Obrtni registar Ministarstva gospodarstva i održivog razvoja)

Proizvodne i poslovne djelatnosti

Prema podacima iz PPUG-a Svetog Ivana Zeline, na području Grada planirane su četiri veće i više manjih zona gospodarske (poslovne i proizvodne) namjene.

Najveća Zona gospodarske namjene Sveta Helena smještena je u neposrednoj blizini Svetog Ivana Zeline. Prostire na 126 hektara, a namijenjena je za skladišne, zanatske, trgovačke, uslužne, uredske, industrijske i slične djelatnosti. Zona se nalazi uz autocestu Rijeka – Zagreb – Budimpešta, s istočne strane čvora Sveta Helena, na udaljenosti od 25 kilometara od Zagreba te 10 kilometara od međunarodne željezničke pruge M201, smjer Zagreb – Koprivnica – Budimpešta. Presijeca je brza cesta za Vrbovec na dva segmenta, ZGN-Sjever i ZGN-Jug, koji su u ovom trenutku međusobno fizički odijeljeni.

Zona gospodarske namjene Sveti Ivan Zelina/Sveta Helena – sjever ima površinu od 502 hektara i u cijelosti je u vlasništvu investitora, dok je područje namijenjeno za infrastrukturu površine 1,6 hektara, u vlasništvu grada Svetog Ivana Zeline.

U tijeku je proces parcelacije Zone gospodarske namjene Sveta Helena Jug u ukupnoj površini od 760.000 kvadratnih metara, a rješavanje imovinsko-pravnih odnosa omogućit će iskoristivost poslovne zone Sveta Helena u ukupnoj

planiranoj veličini i otvoriti mogućnost novim razvojnim projektima.

Osim zone Sveta Helena, veće zone proizvodne i poslovne namjene planirane su u naselju Komin (planirana zona površine 63,38ha) i Obrež Zelinski (planirana zona površine 45,29 ha, nalazi se na samoj granici naselja Obrež Zelinski, ali gravitira naselju Brezovec Zelinski). U naselju Šulinec planirana je zona od 15,11ha. Manje gospodarske zone van i unutar građevinskog područja naselja, obuhvaćene PPUG-om Svetog Ivana Zeline, nalaze se u naseljima Laktec, Banje Selo, Paukovec, Donja Zelina, Blaževdol, Donje Psarjevo, Marinovec Zelinski, Sveti Ivan Zelina i Zadrkovec.

Tablica 13. Zone gospodarske namjene – proizvodne i poslovne

naselje	naziv	vrsta	površina (ha)	
Komin	zona gospodarske namjene kod Komina	I,K	64	Neizgrađeno
Sv. Helena zona kod čvora Sv. Helena - sjever	gospodarske namjene - proizvodne i poslovne	I,K	49,78	Izgrađeno
Sv. Helena zona kod čvora Sv. Helena - jug	gospodarske namjene - proizvodne i poslovne	I,K	73,35	Djelomično izgrađeno
Sv. Helena	manja zona kod zone gospodarske namjene Sv. Helena - sjever	I,K	2,75	Neizgrađeno
Sv. Helena	manja zona kod zone gospodarske namjene Sv. Helena - jug	I,K	5,55	Izgrađeno
Obrež Zelinski	zona Obrež Zelinski	I,K	42	Neizgrađeno
Banje Selo	zona kod Banjeg Sela	I,K	5,81	Djelomično izgrađeno
Laktec	zona kod Lakteca	I,K	2,89	Neizgrađeno
Šulinec	zona kod Šulinca	I,K	1,45	Neizgrađeno
Marinovec Zelinski	zona gospodarske namjene – proizvodne i poslovne Marinovec	I,K	0,67	Neizgrađeno
Donje Psarjevo	zona gospodarske namjene – proizvodne Donje Psarjevo	I	0,61	Neizgrađeno

Poljoprivreda

Na području Grada Svetog Ivana Zeline djeluje više od 1.300 poljoprivrednih gospodarstava usmjerenih pretežno na ratarstvo, vinogradarstvo i vinarstvo, stočarstvo s naglaskom na proizvodnju mlijeka i uzgoj stoke, pčelarstvo te uzgoj voća i povrća. Grad Sveti Ivan Zelina značajno doprinosi poljoprivrednoj proizvodnji Zagrebačke županije.

Unutar promatranog razdoblja ukupan broj poljoprivrednih gospodarstava bilježi blagi pad, kao i broj obiteljskih gospodarstava, međutim osjetan je porast samoopskrbnih poljoprivrednih gospodarstava koji su postali sve popularniji oblik bavljenja poljoprivredom.

Tablica 14. Broj poljoprivrednih gospodarstava u Gradu Svetom Ivanu Zelini od 2021. do 2024. godine

GODINA	OBITELJSKO GOSPODARSTVO	OBRT	SAMOOPSKRIBNO POLJOPRIVREDNO GOSPODARSTVO	TRGOVAČKO DRUŠTVO	UKUPNO
2021.	1.365	12	117	14	1.508
2022.	1.276	11	155	15	1.457

2023.	1.230	11	166	16	1.426
2024.	1.167	11	183	16	1.377

Kroz mjere potpora Grad Sveti Ivan Zelina redovito izdvaja dio proračunskih sredstava za subvencije u poljoprivredi, od čega se najveći dio odnosi na ulaganja u modernizaciju poljoprivrednih gospodarstava kroz sektor povrćarstva, sektor voćarstva, sektor vinogradarstva i vinarstva te sektor stočarstva.

Tablica 15. Subvencije u poljoprivredi iz proračuna Grada Svetog Ivana Zeline

	2022.	2023.	2024.
Poljoprivreda	46.452,68 €	50.000,00 €	40.000,00 €

Izvor: Proračun Grada Svetog Ivana Zeline, 2022. - 2025.,

*Preuzeto iz Provedbenog programa Grada Svetog Ivana Zeline za razdoblje 2025.2029. godine

Osim financijske pomoći, Grad je 2020. godine pokrenuo virtualnu tržnicu „Mali zelinski plac“ s ciljem direktne ponude svježih domaćih proizvoda od strane obiteljskih poljoprivrednih gospodarstava s područja Grada Svetog Ivana Zeline.

Obrazovanje

Od obrazovnih institucija u naselju Sveti Ivan Zelina nalaze se dva vrtića:

- Dječji vrtić Proljeće
- Dječji vrtić Tintilinić

dvije osnovne škole:

- Osnovna škola Dragutina Domjanića u Svetom Ivanu Zelini s dvije područne škole u Kominu, Prepolnom,
- Osnovna škola Ksavera Šandora Đalskog u Donjoj Zelini s dvije područne škole u Gornjem Psarjevu i Nespešu
- Srednja škola (Srednja škola Dragutina Stražimira u Svetom Ivanu Zelini).

Srednja škola nudi osam obrazovnih programa, tri četverogodišnja (opća gimnazija, tehničar za električne strojeve s primijenjenim računalstvom i agrotehničar) te pet trogodišnjih (automehaničar, strojobravar, elektroinstalater, frizer, stolar).

Zdravstvo i socijalna skrb

Na području Grada Svetog Ivana Zeline djeluje Dom zdravlja koji obuhvaća ambulante opće medicine, stomatologiju, ginekologiju, pedijatriju, patronažu, zdravstvenu njegu u kući, zubnu tehniku, medicinsko-biokemijski laboratorij, hitnu pomoć, ambulantu posebnog dežurstva, higijensko-epidemiološku službu te školsku medicinu.

Pružatelji primarne zdravstvene zaštite, prema podacima Hrvatskog zavoda za zdravstveno osiguranje (dalje u tekstu: HZZO) , raspoređeni su u četiri kategorije: opća/obiteljska medicina, zdravstvena zaštita predškolske djece, zdravstvena zaštita žena i dentalna zdravstvena zaštita. Na području Grada Svetog Ivana Zeline registrirano je ukupno 19 liječnika zdravstvene zaštite, od čega njih 12 djeluje preko privatne prakse.

Na području Grada Svetog Ivana Zeline djeluje područni Zavod za socijalni rad koji predstavlja glavnu ustanovu socijalne skrbi te koji pruža zakonom osigurane materijalne i financijske uvjete za potrebite. Od ostvarenih prava u socijalnoj skrbi u 2023. godini najveći broj korisnika koristio je pravo na zajamčenu minimalnu naknadu (92 osobe) i smještaj u udomiteljsku obitelj (45 osoba).

Uz Zavod prisutne su i sljedeće ustanove:

1. Dom za starije i nemoćne Zelingrad;
2. Dom za starije i nemoćne Hrastje;
3. Obiteljski dom za starije - Dragana Belobrajdić;
4. Smještaj za starije osobe Zeleni trnac j.d.o.o.

Dom za odrasle Skupnjak i Gradsko društvo Crvenog Križa Sveti Ivan Zelina zajedno s Gradom Sveti Ivan Zelina i Zavodom za socijalni rad Sveti Ivan Zelina realizirao je projekt „Izgradnja i opremanje Zelinskog multifunkcionalnog centra za prevenciju s knjižnicom – ZMC“. Kao dio projekta, izgrađen je i opremljen Zelinski multifunkcionalni centar za prevenciju s knjižnicom za pružanje socijalnih usluga na području Grada Sveti Ivan Zelina i Općine Bedenica. U centru se pružaju socijalne usluge čime se doprinosi rješavanju poteškoća pojedinca, obitelji i skupina, kao i poboljšanju kvalitete života socijalno osjetljivih skupina u lokalnoj zajednici.

Udruga „Srce“ - Udruga djece s teškoćama u razvoju, osoba s invaliditetom i njihovih obitelji, zajedno s Gradom Sveti Ivan Zelina i Zagrebačkom županijom, uspješno je realizirala projekt „Okruženje za samoostvarenje“. Projekt obuhvaća izgradnju zgrade za organizirano stanovanje i boravak za osobe s invaliditetom čime se doprinosi procesu prevencije institucionalizacije i razvoju mreže izvaninstitucionalnih oblika skrbi u zajednici. Izgradnjom i opremanjem objekta stvaraju se uvjeti za zadovoljenje životnih potreba i podršku osobama s invaliditetom i djeci s teškoćama s područja Grada Sveti Ivan Zelina, ali i cijele Zagrebačke županije.

Dom za odrasle osobe Skupnjak proveo je projekt „Unapređenje infrastrukture Doma za odrasle osobe Skupnjak kao podrška procesu deinstitucionalizacije“, kojim je 2021. godine završena izgradnja i opremanje četiri stambene jedinice namijenjene organiziranom stanovanju za ukupno 20 korisnika s mentalnim oštećenjima. Svaka jedinica uključuje dnevni boravak, kuhinju s blagovaonicom, dva sanitarna čvora, dvije dvokrevetne i jednu jednokrevetnu sobu, čime su stvoreni uvjeti za život što sličniji životu u zajednici. Projekt je proveden u skladu s ciljevima Republike Hrvatske i Europske unije u području deinstitucionalizacije te je pridonio premještanju korisnika iz institucionalne skrbi u zajednicu. Time je unaprijeđena kvaliteta smještaja i povećan kapacitet izvaninstitucijskog oblika skrbi za osobe koje se većim dijelom mogu samostalno brinuti o sebi. Osim unaprjeđenja usluge i kvalitete života korisnika, projekt je omogućio zadržavanje postojeće razine zaposlenosti te otvorio mogućnosti za nova zapošljavanja radi održavanja kvalitete usluge u novim jedinicama organiziranog stanovanja.

Grad Sveti Ivan Zelina svojim stanovnicima pruža i osigurava prava u zdravstvu i socijalnoj skrbi u većem opsegu od onih zakonskih. Osim već standardne potpore za novorođenčad, Grad financira poklon pakete za socijalno potrebite osobe za Božić i Uskrs, pomoć umirovljenicima i roditeljima njegovateljima. Pored toga, Grad sufinancira rad Gradskog društva Crvenog križa te Udruge „Srce“.

U okviru zdravstvene skrbi, Grad sufinancira programe za djecu s poteškoćama u razvoju, zdravstvenu njegu u kući, program prevencije protiv droge i ostalih ovisnosti te rad hitne medicine.

Sport

Na području Grada Svetog Ivana Zeline djeluje 35 sportskih udruga različitog tipa od kojih se najviše ističe Nogometni klub Zelina te ženski Rukometni klub. U ostale aktivne sportske aktivnosti izdvajaju se hokej, borilački sportovi, tenis, biciklizam, planinarenje, ribolov i brojne druge. Na području nekadašnjeg povijesno i kulturno značajnog Olimpijskog bazena (zelinski bazeni), danas je smješten Sportsko-rekreacijski centar Sveti Ivan Zelina. Ovaj sportski park sadrži veliko nogometno igralište NK Zeline, teren za odbojku na pijesku, street workout park, dječje igralište, rukometno igralište, igralište za mali nogomet, tri košarkaška i tri igrališta za badminton te pumptrack stazu. Od ostale sportske infrastrukture dostupna je Sportska dvorana Sveti Ivan Zelina u sklopu Osnovne škole, teniski tereni, biciklističke, planinarske i konjičke staze, ribnjak Mokrica i streljana.

Kroz projekt Zagrebačke županije „Bike park Bregdown Zelina“ predviđeno je uređenje pet biciklističkih - downhill staza ukupne dužine 11 km na Kladešćici, i to prema europskim standardima i pravilnicima biciklističkog saveza. Projekt će biti financiran sredstvima Ministarstva turizma i Zagrebačke županije. Grad Sveti Ivan Zelina će također dati svoj doprinos iskazivanjem podrške te sufinanciranjem projekata biciklističkog kluba „Bregdown“ koji se odnose na promicanje, razvitak i unapređenje biciklističkog sporta na području grada.

Sportsko-rekreacijska zona u Gradu Svetom Ivanu Zelini dobila je dodatni prostor za vježbanje na otvorenom. U sklopu novouređene fitness zone u parku Šumica postavljeno je deset sprava za vježbanje, a besplatno su dostupne svim građanima.

Kultura

Grad Sveti Ivan Zelina broji 2 ustanove u kulturi i umjetnosti te ima razvijene institucije: Gradska Knjižnica Sveti Ivan Zelina koja aktivno djeluje kao knjižnica i čitaonica već od 1952., Muzej Sveti Ivan Zelina aktivan od 80-ih godina i Pučko otvoreno učilište. Učilište sadrži nekolicinu kulturno-obrazovnih sadržaja – amatersko kazalište Zamka, galeriju te učionički i poslovni prostor, te je glavno je mjesto odvijanja kulturnih sadržaja.

Predvodnici kulturne scene u Gradu Svetom Ivanu Zelini su:

- Muzej Sveti Ivan Zelina;
- Pučko otvoreno učilište Sveti Ivan Zelina;
- HPD - Pjevačko društvo Zelina;
- Zelinsko amatersko kazalište ZAMKA;
- Galerija Sveti Ivan Zelina

Završeni su radovi na cjelovitoj obnovi zgrade Muzeja Sveti Ivan Zelina koji obuhvaćaju kompletnu konstruktivnu obnovu te energetska obnovu ovojnice zgrade, dogradnju stubišta, ugradnju lifta i kompletne elektro-strojarske radove te unutarnje uređenje. Financijska sredstva za obnovu zgrade su osigurana iz EU fondova.

Turizam

Pravilnikom o proglašavanju turističkih Općina i Gradova i o razvrstavanju naselja u turističke razrede (NN br. 122/09, 9/10-isp., 61/10, 82/10, 36/11, 89/11, 146/11, 141/12, 144/12, 38/13, 153/13, 126/15, 15/16- isp., 54/16, 113/16, 26/17, 61/17, 72/17, 78/17), a na temelju Pravilnika o kriterijima za razvrstavanje naselja u turističke razrede (NN br. 92/09,4/15) Grad Sveti Ivan Zelina je svrstan u turističko mjesto D razreda, dok su pojedinačno naselja Blaževdol, Brezovec Zelinski, Donja Zelina, Hrastje, Komin i Sveti Ivan Zelina svrstana u C razred turističkih mjesta.

Za područje Grada osnovana je Turistička zajednica Grada Svetog Ivana Zeline, koja radi na promicanju turističkih znamenitosti i identiteta, podizanju kvalitete turističke ponude, promociji i obavljanju promotivnih aktivnosti od zajedničkog interesa za sve subjekte u turizmu Grada.

Trenutačno u Svetom Ivanu Zelini posluje 42 smještajnih objekata, a raspolažu s 210 ležajeva u 40 smještajnih jedinica.

Tablica 16. Broj kategoriziranih objekata s brojem smještajnih jedinica

Naziv objekta	Broj kreveta	Broj smještajnih jedinica
KURIJA OMILJE	9	5
OPG Damir Tuković "Ruralna kuća za odmor"	3	1
Ruralna kuća za odmor "Vitis Vinifera"	2	1
OPG MARTINO HRUPEC	3	1
Outhouse	2	1
Green Zelina	3	2
Čegci Hill Residence	4	1
Ruralna kuća za odmor "Ivan"	6	1
Kuća za odmor Zen	4	1
Kuća za odmor "Bilić"	6	1
Kuća za odmor Luka	3	1
Apartman "Max"	6	1
Kuća za odmor Luna	4	1
Kuća za odmor Lunova kućica	3	1
WINE PARADISE	10	4

Kuća za odmor ROSEHIP HILL	4	1
Apartman "Max 2"	4	1
Kuća za odmor MALI RAJ	6	1
Kuća za odmor Aurora	6	1
Kuća za odmor Roko	3	1
Apartman "Jura Country House	3	1
Kuća za odmor JUNGLE HOUSE	3	1
Kuća za odmor Old Stone house	3	1
Ruralna kuća za odmor VLADO	2	1
Kuća za odmor "David"	6	1
Kuća za odmor TOMAS HILL	4	1
Apartman DA-DENT	6	1
Kuća za odmor Enchanting	2	6
STUDIO ARARTMAN "P.A.F"	6	1
Kuća za odmor Pinka House	4	1
TAVERNA 1860 ROOMS & APARTMENTS	5	1
Urbana oaza	2	1
Viluka	2	1
Kuća za odmor "Villa Green Dreams"	5	1
Kuća za odmor "House of Five Senses"	5	1
Kuća za odmor Holiday House Tinna	4	1
Kuća za odmor Tosca	5	
LU DA KUĆA	2	1
Hiža Dragec	12	1
Restoran "Milenij"	25	12
Dvor d.o.o.	14	6

Izvor: TZ Grada Svetog Ivana Zeline

PPUG Svetog Ivana Zeline definira zone turističke namjene na području Grada. Jedina veća zona u Gradu je Turističko-ugostiteljsko i sportsko-rekreacijsko područje Grada Svetog Ivana Zeline, površine cca 26 ha. Radi se o zoni na području bivših bazena, gdje se planira uređenje suvremenog sportsko-turističkog centra, čiji se razvoj temelji na korištenju termalnih ljekovitih voda te uređenju raznovrsnih sportskih terena uz gradnju ugostiteljsko-turističkih sadržaja sa smještajnim kapacitetima. Maksimalni planirani kaparite zone je 250 kreveta.

Grad Sveti Ivan Zelina ima veliki potencijal za razvoj kupališnog i lječilišnog turizma, korištenjem izvora termalne vode, prije svega Topličice i Krečavesa, ali i drugih lokacija, koje trenutno nisu dovoljno iskorištene.

PPUG-om Svetog Ivana Zeline je definirano i više manjih turističkih zona, površine od 0,5ha do 1,0ha, i to u naseljima Blaževdol, Donja Drenova, Donje Orešje, Hrastje, Marinovec Zelinski, Obrež Zelinski i Suhodol Zelinski.

Vikend turizam najrazvijeniji je oblik turizma. Grad je zbog svog položaja „stopover“ destinacija za sve turiste koji dolaze ljetovati na Jadran iz zemalja istočne Europe kao što su Mađarska, Poljska, Ukrajina, Češka, Slovačka i slične destinacije. Riječ je o pokazatelju koji treba biti pokretač daljnjeg otvaranja smještajnih objekata i povećanja broja

iznajmljivača.

Sveti Ivan Zelina prepoznat je kao enološki važna sredina. Poznat je po brojnim vinogradima i proizvodnji kvalitetnih vina. Turistički je posebno zanimljiva Zelinska vinska cesta koja prolazi vinorodnim naseljima zelinskog kraja. Najpoznatija sorta vina je Kraljevina.

Od turističke ponude, Sveti Ivan Zelina nudi bogatu ponudu Vinske ceste s brojnim klijetima, izletištima i vinarijama obiteljskih poljoprivrednih gospodarstava; sportske terene i staze za aktivan boravak u prirodi; lokalnu gastroponudu, kulturno-povijesne znamenitosti i na koncu brojna događanja: Vincekovo, Noć muzeja, Zelinski fašnik, Uskrs, Vatrogasni vikend - Memorijal Milana Pažića i fire combat „Zeleni plamen“, Motosusret, Dan sporta, Kaj v Zelini, Mali „Kaj v Zelini“, Izložba vina kontinentalne Hrvatske, Svetoivanjski pohod, Diversions International Short Film Festival, Svetoivanjski dani, Međunarodna zelinska gljivarijada, Bartolovo, Kominsko proštenje, Črnkova popevka zvoni, Zelinska šatorijada, Zelinska kestenijada, Martinje, Zelinska loparijada, Biergarten, Ljeto u Zelini, Zelinska biciklijada, Prigorska olimpijada starih sportova, Memorijal u dvoranskom hokeju "Zima memorijal", Sarmijada u Laktecu, Rock festival, Winter party i Advent u Zelini. Usprkos brojnim navedenim manifestacijama i ponudi, Sveti Ivan Zelina među zadnjima je po brojnosti dolazaka i noćenja u Zagrebačkoj županiji, prema Izvješću 1722 Državnog zavoda za statistiku za 2022. godinu

Tablica 17. Broj dolazaka i noćenja u naseljima Zagrebačke županije tijekom 2022.godine

R.BR.	NASELJE	DOLASCI	NOĆENJA
1.	Dugo Selo	2.021	4.349
2.	Ivanić-Grad	10.426	29.120
3.	Jastrebarsko	21.740	33.161
4.	Samobor	15.810	28.669
5.	Sveta Nedelja	23.536	37.457
6.	Sveti Ivan Zelina	2.192	5.239
7.	Velika Gorica	39.201	65.098
8.	Vrbovec	?	?
9.	Zaprešić	4.887	8.330

Izvor: Državni zavod za statistiku (listopad 2023. godina)

Eksploatacija mineralnih sirovina

Na području Grada Svetog Ivana Zeline nalazi se eksploatacijsko polje tehničkog građevnog kamena Pod Peca, Koncesija za eksploataciju tehničko-građevnog kamena, kao i Koncesija za zauzetu površinu odobrenog eksploatacijskog polja raskinuti su 18.02.2020.

Eksploatacijskom polju tehničkog građevnog kamena Orešje Donje 2011.g istekla je dozvola za eksploataciju, a 2016.g. je istekla koncesija za zauzetu površinu odobrenog eksploatacijskog polja.

Za oba eksploatacijska polja je PPUG-om Svetog Ivana Zeline propisana obveza izrade urbanističkih planova uređenja (UPU za kamenolom Pod Peca je izrađen).

Na područja naselja Svetog Ivana Zeline planirano je korištenje geotermalnih voda na područjima Topličica i Krečaves.

Prema podacima Agencije za ugljikovodike (izvor: www.azu.hr) cijelo područje Grada Svetog Ivana Zeline nalazi se unutar dodijeljenog istražnog prostora ugljikovodika i geotermalnih voda IPU SA-06. Istražni prostor SA-06 obuhvaća Gradove Velika Gorica, Dugo Selo, Ivanić-Grad, Sveti Ivan Zelina, Vrbovec, te Općine Kravarsko, Orle, Rugvica, Brckovljani, Kloštar Ivanić. Križ, Rakovec, Preseka, Gradec, Dubrava i Farkaševac

Tablica 18. Koncesije za eksploatacijska polja na području Grada Svetog Ivana Zeline

Naziv koncesionara	Vrsta koncesije	Datum početka	Datum isteka	Napomena
PREMUŽIĆTRANS D.O.O.	Koncesija za eksploataciju tehničko-građevnog kamena	10.11.2005	18.02.2020	U tijeku je usklađivanje sa zakonskim promjenama
PREMUŽIĆTRANS D.O.O.	Koncesija za zauzetu površinu odobrenog eksploatacijskog polja	10.11.2005.	18.02.2020.	
ASPECT CROATIA KFT	Koncesija za istraživanje nafte i plina	26.03.2020	26.03.2025.	

Izvor: FINA, Registar koncesija Ministarstva financija

LAG "Zeleni bregi"

Grad Sveti Ivan Zelina je od 2015.g. član Lokalne akcijske grupe „Zeleni bregi“ (u daljnjem tekstu: LAG Zeleni bregi).

Lokalna akcijska grupa je, prema definiciji iz Zakona o regionalnom razvoju (NN 147/14, 123/17 i 118/18), tijelo sastavljeno od predstavnika lokalne samouprave, malih i srednjih tvrtki, neprofitnih organizacija i drugih predstavnika različitih društveno-ekonomskih kategorija, koji dogovaraju zajednički pristup u cilju razvoja utvrđenog zemljopisnog područja. Najmanje 50% čine članovi koji predstavljaju gospodarske partnere i civilno društvo, a minimum od 20% su predstavnici lokalnih vlasti. Zadaća LAG-a je da predlaže integriranu lokalnu razvojnu strategiju koja se temelji na smjernicama upravnog tijela. LAG provodi lokalne razvojne strategije i upravlja javnim sredstvima.

LAG Zeleni bregi obuhvaća Gradove i Općine na području dviju Županija – 17 Gradova i Općina Krapinsko-Zagorske te Općine Bedenica, Bistra i Jakovlje i Grad Sveti Ivan Zelina na području Zagrebačke županije. LAG djeluje kao udruga i po broju uključenih JLS je najveći u Hrvatskoj. Prosječni indeks razvijenosti područja LAG-a je 84,70%.

Svrha osnivanja LAG-a Zeleni bregi je promicanje održivog ruralnog razvoja i unapređenja inicijativa i interesa od značaja za razvoj područja jedinica lokalne samouprave koji su u članstvu LAG-a.

4. OPREMLJENOST PROSTORA INFRASTRUKTUROM

CESTOVNI PROMET

Državne ceste

Tablica 19. Državne ceste na području Grada Svetog Ivana Zeline

Oznaka autoceste	Opis ceste	Duljina (km)
DC3	Goričan (granica RH/Mađarska) – A4) – Hodošan (A4) – Čakovec – Varaždin – Breznički Hum – Popovec (A1) – Karlovac (DC1) – Rijeka (DC8)	17,91
DC10	DC10; Čvorište Sv. Helena (A4) – čvorište Dubrava – čvorište Gradec – Križevci – Koprivnica – G.P. Gola (gr. R. Mađarske)	0,69
DC 540	DC 534 Konjščina (D24) – Bedenica – Komin (A4/D3)	2,56

Duljina državnih cesta na području Grada Svetog Ivana Zeline je 21.156 km.

Županijske ceste

Tablica 20. Županijske ceste na području Grada Svetog Ivana Zeline

Oznaka županijske ceste		Opis ceste	Duljina (km)
ŽC	2221	Marija Bistrica (D29) – Gornje Orešje – Hrastje (D3)	10,85
ŽC	3002	Komin (D3) – Rovci – Donji Fodrovec – Križevci (Ž3034)	6,5
ŽC	3010	Gornja Drenova (L31216) – Blaškovec (D3)	5,1
ŽC	3011	Donja Drenova (L31216 – Ž3010)	1,59
ŽC	3012	Hrnjanec (Ž31035) – Blaškovec (Ž3010)	1,29
ŽC	3013	Gornja Drenova (Ž3010) – Gornje Psarjevo – Blaževdol (D3)	6,14
ŽC	3014	Gornje Psarjevo (L31030) – Sveti Ivan Zelina (D3)	4171
ŽC	3015	Gornje Psarjevo (L31030) – Sveti Ivan Zelina (D3)	1911
ŽC	3016	Donja Zelina (D3) – Sveta Helena – Rakovec (Ž3288)	4,8
ŽC	3017	Marinovec Zelinski (Ž3288) – Sveta Helena – Gračec (Ž3034)	4,26
ŽC	3038	Bukovec Zelinski – Donja Zelina (D3)	1,7
ŽC	3039	Goričica (D3) – Paukovec (Ž31039)	1,39
ŽC	3288	Sveti Ivan Zelina (D3) – Rakovec – Vrbovec – Naselje Stjepana Radića (D10/D26)	6,05
ŽC	2205	Vrhovljan (ŽC2003) – Selnica – Štrukovec (DC209)6,663	0,9

Duljina županijskih cesta na području Grada Svetog Ivana Zeline je približno 56.651 Km

Lokalne ceste

Tablica 21. Lokalne ceste na području Grada Svetog Ivana Zeline

Oznaka županijske ceste		Opis ceste	Duljina (km)
LC	31106	Laktec (LC31039) – A. G. Grada Zagreba (Glavničica)	2,146
LC	31039	Goričica (DC3) – Paukovec (ŽC31039)	6,35
LC	31105	Bukevje – Laktec (LC31039)	1,27
LC	31046	Majkovec (ŽC3017) – Štakorovec (ŽC3017)	1,52
LC	31045	Križevčec – Sveta Helena (ŽC3017)	1.376
LC	31038	Donja Zelina (DC3) – Sveta Helena (ŽC3017)	3.686
LC	10013	Blaškovec (nerazvrstana cesta – ŽC3010)	1.725
LC	31034	Nespeš (ŽC3013) – Donja Zelina (DC3)	3.913
LC	31035	Hrnjanec (ŽC31035) – Blaškovec (ŽC3010)	1.553
LC	31037	Curkovec (nerazvrstana cesta – ŽC3016)	1.704
LC	31036	Blaževdol (nerazvrstana cesta – DC3)	1.101
LC	31033	Bunjak – Nespeš (ŽC3013)	1.621
LC	31216	Gornja Drenova (LC31216) – Blaškovec (DC3)	3.749
LC	31030	Gornje Psarjevo (LC31030) – Sveti Ivan Zelina (DC3)	2.006
LC	31031	Sveti Ivan Zelina (ŽC3014) – Donje Psarjevo (ŽC3013)	2.594
LC	31042	Sveti Ivan Zelina (ŽC3288) – Novo Mjesto (LC31007)	3.97
LC	31007	Hrastje (DC3) – Polonje (LC31007)	7.527
LC	31041	Polonje (LC31007) – Valetić (LC31009)	2,4
LC	31009	Zrinščina – Salnik – Dvorišće (ŽC3288)	5,1

LC	31040	Gornji Vinkovec (LC31009) – Vinkovec (ŽC3018)	1,0
LC	31008	Radoišće (ŽC3002) – Žrinščina (LC31009)	1.812
LC	31003	Gornje Orešje (ŽC2221) – Komin (DC540)	5.163
LC	31004	Šurdovec (nerazvrstana cesta – LC31003)	0,581
LC	31002	Otrčkovec – Novakovec Bisaški (DC540)	1,42
LC	31006	Gornje Orešje (nerazvrstana cesta – ŽC2221)	1.046
LC	31005	Prepolno (ŽC2221 – nerazvrstana cesta)	0,41
LC	31028	Kalinje – Pretoki (DC3)	1,851

Duljina lokalnih cesta na području Grada Svetog Ivana Zeline je približno 69,935 km.

Za Grad Sveti Ivan Zelina izrađena je Odluka o nerazvrstanim cestama na području Grad Svetog Ivana Zeline ("Zelinske novine" 4/17), u kojoj su navedeni podaci o svim nerazvrstanim cestama na području Grada. U periodu od 2021. do 2024. g nije izrađena nova Odluka.

Tablica 22. Nerazvrstane ceste na području Grada Svetog Ivana Zeline

Naselje	Dužina (m)		
	asfalt	makadam	ukupno
Banje Selo	500	1500	2000
Berislavec	637	2150	2787
Biškupec Zelinski	10145	3570	13715
Blaškovec	4270	3250	7520
Blaževdol	2520	5750	8270
Breg Mokrički	200	600	800
Brezovec Zelinski	2000	2970	4970
Bukevje	1200	1000	2200
Bukovec Zelinski	5080	1350	6430
Bunjak	670	4500	5170
Curkovec	300	1300	1600
Črečan	1610	930	2540
Donja Drenova	4480	3630	8110
Donja Topličica	200	600	800
Donja Zelina	4170	1120	5290
Donje Orešje	6012	6150	12162
Donje Polonje	500	600	1100
Donje Psarjevo	2030	4220	6205
Dubovec Bisaški	300	700	1000
Filipovići	650	1100	1750
Goričanec	1750	1840	3590
Goričica	1110	980	2090
Gornja Drenova	4680	2550	7230
Gornja Topličica	980	2539	3439
Gornje Orešje	2470	2820	5290
Gornje Psarjevo	3540	1960	5500
Gornje Polonje	1250	1030	2280
Gornji Vinkovec	350	1790	2140
Hrastje	200	2550	2550
Hrnjanec	6400	3330	9730
Kalinje	3030	1940	4970

Keleminovec	200	150	350
Kladešćica	0	10300	10300
Komin	1670	150	1820
Krečaves	2600	1400	4070
Križevčec	5300	1100	6400
Laktec	650	400	1050
Majkovec	0	1250	1250
Marinovec Zelinski	300	1100	1400
Mokrica Tomaševečka	1520	1000	2520
Nespeš	2460	5900	8540
Novakovec Bisaški	0	500	500
Novo Mjesto	1170	2310	3480
Obrež Zelinski	0	1330	1330
Paukovec	2600	1300	3900
Prepolno	470	2100	2570
Pretoki	2700	1100	3800
Radoišće	3300	2500	5300
Salnik	130	1620	1750
Selnica Psarjevačka	2200	750	2950
Suhodol Zelinski	300	4300	4600
Sveta Helena	2170	1600	4300
Sveti Ivan Zelina	16380	1840	18220
Šalovec	1685	1350	3035
Šulinec	1740	115	2885
Šurdovec	0	750	750
Tomaševec	1950	3420	6370
Velika Gora	1460	80	1540
Vukovje Zelinsko	900	300	1200
Zadrkovec	2520	2630	2150
Zrinščina	1600	5450	7050
Žitomir	2000	1210	3210
UKUPNO	133209	129624	261818

Izvor: Baza nerazvrstanih cesta na području Grada Svetog Ivana Zeline

Iz tablice je vidljivo da u Gradu Svetom Ivanu Zelini veliki broj nerazvrstanih cesta još nije asfaltiran (49.5% makadamskih cesta). Ipak, u najvećim naseljima, koja imaju najviše cesta, one su uglavnom asfaltirane. Najveću ukupnu dužinu cesta ima naselje Sveti Ivan Zelina, ukupno 18,2km, od čega čak 90,1% odnosno 16,4km asfaltiranih. Slijede Biškupec Zelinski (13,7km) i Donje Orešje (12,2km), gdje također prevladavaju asfaltirane ceste.

Zračni promet

Na području Grada Svetog Ivana Zeline nema aerodroma.

Željeznički promet

Na području granica Grada Svetog Ivana Zeline ne prolazi niti jedna željeznička pruga, te se u budućim razvojnim planovima ista ne planira.

Elektroničke komunikacije

Pristupno područje Grada Svetog Ivana Zeline priključeno je na elektronički komunikacijski sustav preko:

- pristupne centrale u Sesvetama - komutacije (UPS) u naseljima Sveti Ivan Zelina (2) , Donja Zelina, Gornji Vinkovec, Komin i Nespeš
- pristupne centrale Dugo Selo - UPS Laktec

Hrvatska regulatora agencija za mrežne djelatnosti (HAKOM) dostavila je podatke o EKO mreži bez korištenja vodova za razdoblje 2021. – 2024.g.

Tablica 23. Broj baznih postaja na području Grada Svetog Ivana Zeline od 2021. do 2024.g.

Stanje na dan	01.01. 2021.	31.12. 2022.	31.12. 2022.	31.12. 2024.
Broj baznih postaja	30	29	31	33
Broj lokacija*	25	24	24	24
Broj antenskih stupova	13	13	13	13
Broj antenskih prihvata na postojećim objektima	5	5	5	5
Broj antenskih sustava u zatvorenom prostoru	1	6	6	6

*Broj lokacija na kojima se nalaze bazne postaje, uzeti u obzir činjenicu da bazne postaje različitih operatera mogu biti na istom antenskom stupu ili postojećem objektu

Sukladno Uredbi o mjerilima razvoja elektroničke komunikacijske infrastrukture i druge povezane opreme (NN br. 13/12, 92/15 i 10/21) prostorom Grada Svetog Ivana Zeline obuhvaćene su 22 elektroničke komunikacijske zone namijenjene izgradnji samostojećih antenskih stupova.

Na području Grada Svetog Ivana Zeline smještene su tri poštanska ureda, 10380 Sveti Ivan Zelina, 10382 Donja Zelina i 10383 Komin, koji u potpunosti zadovoljavaju potrebe stanovnika.

Vodoopskrba

Područje Grada Svetog Ivana Zeline i Općine Bedenica pokriva vodoopskrbna zona Sveti Ivan Zelina. Duljina javne vodoopskrbne mreže za područje Grada Svetog Ivana Zeline i Općine Bedenica je 256,0 km.

Djelatnost obavljanja javne vodoopskrbe na području Grada Svetog Ivana Zeline obavlja nadležno komunalno poduzeće Vodoopskrba i odvodnja Zagrebačke županije d.o.o.. Odlukom o podjeli i prijenosu poslovnih udjela trgovačkog društva „Vodoopskrba i odvodnja Zagrebačke županije d.o.o.“ („Glasnik Zagrebačke županije“, broj 14/16) dana 1.7.2016. tvrtka Vodoopskrba i odvodnja Zagrebačke županije postala je jedini javni isporučitelj vodnih usluga na području istočnog dijela županije. Time je dosadašnji isporučitelj vodnih usluga na području Grada Svetog Ivana Zeline, „Vodovod Zelina“, temeljem Ugovora pripojen trgovačkom društvu „Vodoopskrba i odvodnja Zagrebačke županije d.o.o.“

U sklopu projekta "Regionalni vodoopskrbni sustav Zagrebačke županije – Zagreb istok³⁷" planirano je osigurati dovoljne kvalitetne pitke vode i povećati učinkovitost vodoopskrbe smanjenjem gubitka u sustavu kroz izgradnju nove i rekonstrukcije postojeće vodoopskrbne mreže. Tijekom 2020. godine započeti su radovi na izgradnji i rekonstrukciji vodoopskrbnih cjevovoda s pripadajućim objektima na vodoopskrbnom području Grada Svetog Ivana Zeline, a završetkom projekta bit će rekonstruirana vodoopskrbna mreža u ukupnoj duljini od 5.4 km, izgradnja nove vodoopskrbne mreže u ukupnoj duljini od 61.4 km s pripadajućim objektima te izgradnja 1.452 priključaka

Tablica 24: Vodoopskrbna mreža na području Grada Svetog Ivana Zeline

	2021.	2022.	2023.	2024.
Duljina vodoopskrbne mreže (km)	256	256	256	256
Potrošnja pitke vode (m ³ /stanovniku/godini)	253,31	51,56	47,82	49,86
Duljina kanalizacijske mreže (km)	22,51	22,51	22,51	22,51

Izvor: Vodovod i odvodnja Zagrebačke županije d.o.o.

Korištenje mineralnih i geotermalnih voda

Na području Grada Svetog Ivana Zeline smješteno je na lokaciji Topličica izvorište čiste niskomineralizirane radioaktivne termalne vode, kapaciteta većeg od 20 l/s, a koja se radi ljekovitosti može koristiti u medicinske svrhe. Na području Grada Svetog Ivana Zeline smješteno je izvorište Krečaves, također nalazište niskomineralizirane termalne vode.

Odvodnja

Odvodnja otpadnih voda na području Grada Svetog Ivana Zeline u nadležnosti je tvrtke "Vodoopskrba i odvodnja Zagrebačke županije" d.o.o.

Na sustav odvodnje u Svetom Ivanu Zelini priključeno je manje od 30% stanovništva. Ostatak kućanstava odvodnju otpadnih voda rješava putem sabirnih jama ili individualnih septičkih jama uz ispušt otpadnih voda u obližnje vodotoke. Ukupna duljina kanalizacijske mreže iznosi 22,59, km.

Na području podsustava javne odvodnje postoji djelomično izgrađen mješoviti sustav javne odvodnje otpadnih voda, i to niz kanala i pojedinačnih mreža, koji su uglavnom građeni etapno, odnosno prema trenutnim potrebama, a sa ciljem odvođenja otpadnih i oborinskih voda izvan stambenih i radnih zona, i s direktnim ispuštima (u nepročišćenom stanju) u najbliže gravitirajuće potoke. Kanaliziran je samo dio naselja Sv. Ivan Zelina i Biškupec Zelinski u ukupnoj dužini od 19.000 m. Na kolektoru u Zagrebačkoj ulici postoje dva ispusta i to jedan iza Elektre, a drugi kod Blaževdola. Kolektor u Ulici Vladimira Nazora rasterećuje se kod Čazmatransa u potok Topličica. Osim ovih većih ispusta koji se povezuju uz glavne sabirne kolektore, postoji još niz manjih i nekontroliranih, koji također sudjeluju u onečišćenju voda i prostora u širem smislu. Ostala naselja nemaju izgrađen kanalizacijski sustav te se značajan dio odvodnje kućanskih otpadnih voda rješava prvenstveno septičkim i sabirnim jamama ili direktnim ispuštanjem u oborinske jarke/vodotoke

U okviru projekta „Regionalni vodoopskrbni sustav Zagrebačke županije – Zagreb istok” tijekom 2024. godine je završena izgradnja i rekonstrukcija vodoopskrbnih cjevovoda i pripadnih objekata na vodoopskrbnom području Grada Svetog Ivana Zeline.

Elektroopskrba

Distribucija električne energije na području Grada Svetog Ivana Zeline u nadležnosti je pogona HEP – ODS-a - Elektra Zagreb i Elektra Bjelovar (manji dio).

Područje Grada Svetog Ivana Zeline priključeno je u sustav elektroopskrbe preko tri transformatorska postrojenja:

- TS 35(30)/10 kV Zelina
- TS 35/10 kV Soblinec
- TS 110 (30)/10 kV Dugo Selo

Tablica 25 . Elektroopskrbni vodovi na prostoru Grada Svetog Ivana Zeline*

Dalekovod	Duljina (km)	Udio (%)
35 kV	21	4,59
20 kV	62	13,56
10 kV	102	21,31
0,4 kV	272	59,51
UKUPNO	457	100

Izvor: HEP, Elektra Zagreb, Terenska jedina Sveti Ivan Zelina

*Napomena, do završetka izrade ovog Izvješća nisu pristigli traženi podaci od HEP Elektra Zagreb, te su prikazani posljednji dostupni službeni podaci.

Plinoopskrba

Na području Grada Svetog Ivana Zeline Plinacro d.o.o. je vlasnik magistralnog plinovoda Konjščina - Sveti Ivan Zelina DN 200/50 i nadzornog objekta MRS Sveti Ivan Zelina (mjerno redukcijaska stanica) Ukupna duljina navedenog plinovoda iznosi 13. 5 km, a duljina kroz administrativno područje Grada Svetog Ivana Zeline iznosi 7,6km.

Zaštiti koridor plinovoda definiran je Pravilnikom o tehničkim uvjetima i normativima za sigurna transport tekućih plinovitih ugljikovodika magistralnim naftovodima i plinovodima te naftovodima i plinovodima za međunarodni transport (S . list. br. 26/85).

Koncesiju za obavljanje distribucije plina na postojećem distribucijskom sustavu ima tvrtka Zelina-plin d.o.o.

Prema važećem Prostornom planu uređenja Grada Sveti Ivan Zelina, većina području je opskrbljena plinom preko redukcijaska stanice (MRS) Hrastje te novo planiranih redukcijaskih stanica u naseljima Šulinec i Donja Zelina. Plin se distribuira PEHD mrežom ukupne duljine od 270 km čime je plinificirano čitavo područje Grada. Trenutno je na planski sustav spojeno 4.100 potrošača te će buduća ulaganja biti usmjerena na modernizaciju sustavu plinoopskrbe, od čega je prvi korak uvođenje daljinska očitavanja plina krajnjih kupaca.

Postupanje s otpadom

Na području Grada sakupljanje i zbrinjavanje otpada provodi tvrtka Zelinske komunalije d.o.o..

Na području Grada funkcionira odvojeno sakupljanje otpada sistemom "od vrata do vrata", ovim sistemom odvojeno se sakuplja papirnati, plastični i miješani komunalni otpad.

Osim sakupljanja sistemom "od vrata do vrata" u naseljima postoje mali zeleni otoci za sakupljanje stakla i papira, a kod trgovina su postavljeni mali kontejneri za sakupljanje otpadnih baterija.

Prema posljednjim službenim podacima tvrtke Gospodarenje otpadom Zagrebačke županije d.o.o. iz područja gospodarenja otpadom koji se odnose na Grad Sveti Ivan Zelinu:

- Broj površina odlagališta prema vrsti: Na području Grada Svetog Ivana Zeline evidentirao je jedno odlagalište komunalnog otpada - Cerovka (zatvoren), ukupne površine 2,9 ha
- Sanacija neuređenih odlagališta: Na području Grada Svetog Ivana Zeline nema evidentiranih neuređenih odlagališta

Na području Svetog Ivana Zeline postoji odlagalište otpada „Cerovka“ koje invazivno prodire u šumski prostor istoimene šume. Odlukom o redosljedu i dinamici zatvaranja odlagališta u Republici Hrvatskoj (NN 3/19 i 17/19), a sukladno dokumentu: Dinamika zatvaranja odlagališta neopasnog otpada na području Republike Hrvatske, zatvoreno je odlagalište otpada "Cerovka".

U tijeku je sanacija odlagališta kroz projekt „Sanacija zatvorenog odlagališta Cerovka“. Ukupna vrijednost investicije iznosi 3.072.055,58 EUR, za što je Grad uspio osigurati financiranje bespovratnim sredstvima iz Mehanizma za oporavak i otpornost Europske unije (NPOO) u vrijednosti 85 % i Fonda za zaštitu okoliša i energetska učinkovitost u visini 10 %, dok će preostalih 5 % snositi Grad .

Paralelno se radi na unaprjeđenju sustava gospodarenja otpadom te je povećana stopa odvojenog prikupljanja korisnog otpada u kućanstvima. Na web stranici zelina zelenigrad.hr mogu se pronaći sadržaji vezani uz pravilno odvajanje otpada, raspored odvoza otpada, lokacije zelenih otoka i reciklažnog dvorišta. Isto tako mogu se preuzeti i izobrazno-informativni materijali te saznati ostale važne informacije vezane uz gospodarenje otpadom.

Grad Sveti Ivan Zelina posebnu pažnju pridaje očuvanju prirodnih vrijednosti – područje Zelinske gore identificirano je za održivi razvoj uz očuvanje bioraznolikosti, čemu pridonosi i obnovljena poučna ekostaza „Kroz Zelinsku goru“

Otpad se odvozi u Grad Dugo Selo na odlagalište "Andrilovec".

5. ZAŠTITA I KORIŠTENJE DIJELOVA PROSTORA OD POSEBNOG ZNAČAJA

Zaštita prirode

Na području Grada Svetog Ivana Zeline od zaštićenih dijelova prirode nalazi se Zelinska glava, koja je zaštićena u kategoriji značajnog krajobraza. Zelinska glava pruža se na površini od cca.1000 ha, a proglašena je značajnim krajobrazom 1992.g.

U 2. kategoriju kulturnog krajobraza, kao krajobrazna cjelina regionalnog značaja spadaju: područje od Žitomira, dolina potoka Moravščak i potoka Bedenice s obližnjim naseljima, dolina Lonje do Brezovca Zelinskog te područje Radoišće i Zrinščina.

U 3. kategoriju kulturnog krajobraza svrstano je naselje Krečaves, područje Mokričke šume s dolinama potoka Bukovec, Cukovec, Rakovica te obližnja naselja, kao i najjužnije područje Grada tj. južno od autoceste Zagreb-Varaždin.

U 4. kategoriju kulturnog krajobraza – područja s izraženim konfliktima u prostoru nalaze se: šire područje naselja Sveti Ivan Zelina od Donjeg Orešja do Paukovca, zapadni obronci Grada s dolinama Nespeša i Zeline te pritocima.

Važećim Prostornim planom evidentirani su vrijedni dijelovi prirode koji se planiraju predložiti za zaštitu:

- Hrastova šuma kod Hrastja – u kategoriji park-šume.
- Zelinska glava sa njenom okolinom – povećanje prostora značajnog krajobraza
- Park u Donjoj Zelini (oko kurije obitelji Jedriš) i park u Donjoj Topličici (oko kurije obitelji Domin) predloženi su za zaštitu u kategoriji spomenika parkovne arhitekture temeljem važećeg Prostornog plana uređenja Zagrebačke županije.

Važećim Prostornim planom evidentirani su Osobito vrijedni predjeli – prirodni krajobrazi:

- Dolina potoka Bedenice od Komina do sela Bosna,
- Područje Radoišće i Zrinščina,
- Dolina potoka Nespeš s Drenovom.

Važećim Prostornim planom evidentirani su Osobito vrijedni predjeli – kultivirani krajobrazi:

- Nizinska dolina uz Lonju na potezu od Hrastja do Komina,

Osobito vrijedne predjele – kultivirane krajobraze u pravilu treba štiti:

- očuvanjem sadašnje namjene površina, načina korištenja i gospodarenja, te veličina čestica,
- očuvanjem estetskih i prirodnih kvaliteta međuodnosa kultiviranih krajobraza prema naseljima, vodotocima i naročito prema nepokretnim kulturnim dobrima.

Na području Grada nema površina pod Ekološkom mrežom Natura 2000.

Za područje Grada izrađen je Program zaštite okoliša Grada Sveti Ivan Zelina (IRI Sisak, 2010.g.), u kojem su definirani ciljevi i mjere zaštite zraka, voda, tla, zaštite od buke, zaštite biološke i krajobrazne raznolikosti itd.

Tablica 26: Zaštićeni dijelovi prirode na području Grada Svetog Ivana Zeline

Iskaz prostornih pokazatelja za namjenu površina	Ukupno (ha)	Broj registra	Godina proglašenja
- Zelinska glava – značajni krajobraz	1.003,94	385	1992.

Izvor: VII Izmjene i dopune Prostornog plana Zagrebačke županije

Grad je svjestan važnosti zaštite okoliša, održivog razvoja i klimatskih izazova te je 2023. godine izradio Strategiju zelene urbane obnove Grada Svetog Ivana Zeline za razdoblje od 2023. do 2032. godine (dalje u tekstu: SZOU). Riječ je o strateškom dokumentu koji obuhvaća analizu zelenih i otvorenih prostora kao elemenata zelene infrastrukture, objekata i prostora pogodnih za uvođenje u sustav kružnog gospodarenja prostorom i zgradama te područja pogodnih

za urbanu sanaciju ili preobrazbu. Temeljem analize te uočenih razvojnih potreba i potencijala područja, osmišljena je vizija, strateški ciljevi, prioritete, mjere i aktivnosti koje će u razdoblju od 2023. do 2032. godine voditi prema sustavnom unaprjeđenju, zaštiti, planiranju i upravljanju svih elemenata zelene urbane obnove.

Zaštita kulturne baštine

Područje Grada Svetog Ivana Zeline naseljeno je u kontinuitetu od prapovijesti do danas, a tragove korištenja nalazimo u antici, cijelom srednjem te novom vijeku do danas. Sveti Ivan Zelina i okolna naselja razvila su se na važnom povijesnom prometnom pravcu koji seže još u rimsko doba, a zatim dobiva na važnosti tijekom personalne unije s Kraljevinom Ugarskom, prilikom čega je tamo prolazila trasa od Zagreba do Budimpešte, a kasnije do Varaždina.

Tijekom povijesti brojni posjedi bili pod vlasništvom raznih crkvenih tijela, zbog čega je velika brojnost crkvi, kurija i kapelica koje datiraju u starije doba te su pod zaštitom. Ovo područje također je posebno poznato po velikom broju ljetnikovaca s obzirom na razvoj građanstva i bogatstva temeljenog na trgovini te na blizinu Zagreba i imućnijih obitelji u okolici koji su gradili velebna imanja u većinski prirodnom krajobrazu.

Na području Grada Svetog Ivana Zeline nalaze se sljedeća kulturna dobra:

Tablica 27: Nepokretna kulturna baština

I. KULTURNO-POVIJESNE CJELINE

1. POVIJESNA NASELJA I DIJELOVI NASELJA				
Ident. br.	Kulturno dobro/ element baštine	Lokalitet – naselje, dio naselja	Status zaštite	Prijedlog kategor.
1.	Kulturno - povijesna cjelina Sveti Ivan Zelina	dio naselja Sveti Ivan Zelina	Z-3532	III
2.	ruralni mikroambijent	dio naselja Banje Selo (k.br. 47, 54, 62, 63, 65, 67, 69, 70, 74)	E	IV
3.	Ruralni mikroambijent	dio naselja Biškupec Zelinski, uz kuriju Lentulaj	E	IV
4.	ruralni mikroambijent	dio naselja Blažev Dol (k.br. 1, 2, st.br. 13, 14, 15)	E	IV
5.	ruralni mikroambijent	dio naselja Bunjak (k.br. 8, 9, 17, 21, 32, 53)	E	IV
6.	ruralna cjelina	dio naselja Curkovec (k.br. 10, 11, 13, 27, 9A)	E	IV
7.	ruralni mikroambijent	dio naselja Donja Drenova, Poljičica (k.br. 109-135)	E	IV
8.	ruralna cjelina	dijelovi naselja Gornje Orešje (k.br. 10,18,19,20,28,29, k.br. 70,82,86, k.br. 95,96,98)	E	IV
9.	ruralna cjelina	dio naselja Gornja Topličica (k.br. 6,17,18,19,20,22,24,32,34,35,37, 41,44,46)	E	IV
10.	ruralni mikroambijent	dio naselja Hrnjanec, zaselak Brijesti (k.br. 14)	E	IV
11.	ruralna cjelina	dio naselja Kalinje (k.br.17,23,27,28,41,43, 45,46,50,52,56)	E	IV
12.	ruralni mikroambijent	dio naselja Komin, istočno od kapele, sjeverno od prometnice	E	IV
13.	ruralni mikroambijenti	dijelovi naselja Krečaves (k.br. 24,25,27,97,98-108)	E	IV
14.	ruralni mikroambijent	dio naselja Laktec	E	IV
15.	ruralni mikroambijent	dio naselja Nespeš (k.br. 44, 52, 55, 55/2, 57, 66A)	E	IV
16.	ruralna cjelina	dio naselja Salnik (kapela, škola, k.br. 14)	E	IV
17.	ruralna cjelina	dio naselja Velika Gora (k.br. 6, 11/12, 13, 14,21/22,24/25,27/28,31,34,41,48,52, st.br. 75,78)	E	IV
18.	ruralna cjelina	dio naselja Žitomir (k.br. 37,47,48 i bez br.)	E	IV
19.	ruralna cjelina	dio naselja Kalinje, predjel „Vrtače“, vinogradarske kleti oko kapele sv. Duha	E	IV

2. ARHEOLOŠKI LOKALITETI I ZONE				
Ident. br.	Kulturno dobro/ element baštine	Lokalitet	Status zaštite	Prijedlog kategor.
1.	Blaževdol – trag antičke ceste prema Kominu (Pyrri) – antika	Blaževdol	E	III
2.	Gradišće-prapovijesno naselje, srednji vijek	Donja Zelina	E	III
3.	Graci, Kamenik- prapovijesno naselje – starije željezno doba	Donje Orešje	E	III
4.	Graci, Topolnjak - prapovijesno naselje	Donje Orešje	E	IV
5.	Gradunje, prapovijesno naselje	Donje Orešje	E	IV
6.	Pogorišće, naselje gradinskog tipa – kasno brončano doba	Donje Orešje	E	III
7.	Crkva sv. Nikole opkopi i groblje oko crkve	Donja Zelina	unutar zone Z-3536	III
8.	Gornje Psarjevo, Strački – antika – nalaz nakita	Gornje Psarjevo	E	III
9.	Kapela sv. Jurja – srednji vijek – groblje	Gornje Psarjevo, u zoni zaštite kapele	unutar zone Z-2833	III
10.	Stari grad Psar – srednji vijek	Gornje Psarjevo	E	III
11.	Budin, šuma Mokrica – srednjovjekovna utvrda	Gornji Vinkovec	E	IV
12.	Hrastje, trag antičke ceste	Hrastje	E	III
13.	Sv. Kuzma i Damjan – ostaci srednjovjekovne crkvice i kružnog objekta	Kladeščica	E	IV
14.	Komin – kapela sv. Tri kralja, srednjovjekovno groblje i skupni nalaz novca – antika	Komin – u zoni zaštite kapele sv. Tri kralja	E	IV
15.	Komin - Kamenica brdo antičko naselje Pyrri, nekropola i trag antičke ceste	Komin	E	III
16.	Stari grad – srednji vijek	Majkovec	E	IV
17.	Stari grad Nespeš, nakit, bronca – mlađe željezno doba, keltsko – latenska kultura	Nespeš	E	III
18.	Kapela sv. Petra –opkopi i nekropola	Novo Mjesto, u zoni zaštite kapele	Unutar zone Z-1885	III
19.	Gradina – možda castrum Nicola – srednji vijek	Paukovec	E	III
20.	Jakopnica – nizinska utvrda zaštićena opkopom ispunjenim vodom, Wasserburg – srednji vijek	Paukovec	E	III
21.	Cerkvišće – srednjovjekovni lokalitet	Polonje Tomaševčevo	E	IV
22.	Barbarišće – položaj srednjovjekovne kapele sv. Barbare	Prepolno	E	IV
23.	Budim – srednjovjekovni lokalitet	Radoišće	E	IV
24.	Kapela sv. Helene – utvrđena crkva - kapela	Sveta Helena – u zoni zaštite kapele i dvorca	E	IV
25.	Sveti Ivan Zelina, kamena sjekira – više primjeraka – neolitik – brončano doba	Sveti Ivan Zelina	E	IV
26.	Sveti Ivan Zelina, Ul. Lj. Gaja – trag antičke ceste	Sveti Ivan Zelina – u zoni zaštite povijesne cjeline	E	III
27.	Crkva sv. Ivana Krstitelja – srednjovjekovno	Sveti Ivan Zelina – u zoni zaštite	Unutar	III

	groblje	povijesne cjeline	zone Z-3532	
28.	Zelingrad – srednji vijek 13. st.	Kladeščica, Zelinska glava	Z-3917	
29.	Stari grad Žitomir	Žitomir	E	IV
30	Kapela Sedam Žalosti BDM	Prepolno	Unutar zone Z-1878	III

3. POVIJESNO-MEMORIJALNE CJELINE				
Ident. br.	Kulturno dobro/ element baštine	Naselje	Status zaštite	Prijedlog kategor.
1.	Groblje	Donja Zelina	E	IV
2.	Groblje	Komin	E	IV
3.	Groblje	Križevčec	E	IV
4.	Groblje	Novo Mjesto	E	IV
5.	Groblje	Salnik	E	IV
6.	Groblje	Sveta Helena	E	IV
7.	Groblje	Sveti Ivan Zelina	E	IV

4. KRAJOLICI				
Ident. br.	Kulturno dobro/ element baštine	Lokalitet	Status zaštite	Prijedl. kategor.
1.	Vidikovac	Kladeščica vrh - Zelinska glava	E	IV
2.	Vidikovac	Komin, od kapele sv. Tri Kralja	E	IV
3.	Vidikovac	naselje Kalinje, predjel „Vrtače“, oko kapele sv. Duha	E	IV

II. POVIJESNA GRAĐEVINA I SKLOP ILI DIO GRAĐEVINE S OKOLIŠEM

1. SAKRALNE GRAĐEVINE				
1.1. Župne crkve				
Ident. br.	Kulturno dobro/ element baštine	Naselje	Status zaštite	Prijedl. kategor.
1.	Crkva sv. Nikole	Donja Zelina	Z-3536	III
2.	Crkva sv. Ivana Krstitelja	Sveti Ivan Zelina	Z-1898	III
3.	Crkva sv. Antuna	Blaškovec	Z-3195	III

1.2. Filijalne crkve, kapele i poklonci				
Ident. br.	Kulturno dobro/ element baštine	Naselje	Status zaštite	Prijedl. kategor.
1.	Kapela Gospe Velike	Črečan, na raskrižju	E	IV
2.	Kapela Majke Božje Lurdske	Donja Drenova	E	IV
3.	Kapela sv. Ane	Donja Zelina	Z-2769	IV
4.	Kapela sv. Jurja	Gornje Psarjevo	Z-2833	III
5.	Kapela – poklonac Srca Isusova	Gornja Topličica	E	IV
6.	Kapela – poklonac	Hrnjanec	E	IV
7.	Kapela sv. Duha	Kalinje	Z-3829	III
8.	Kapela-poklonac	Keleminje	E	IV
9.	Kapela sv. Tri Kralja	Komin	Z-2487	III
10.	Kapela Srca Isusova	Krečaves	E	IV
11.	Kapela sv. Benedikta	Križevčec	E	IV
12.	Kapela Presvetog Trojstva	Majkovec	E	IV
13.	Kapela Srca Isusova	Nespeš	E	IV
14.	Kapela sv. Petra	Novo Mjesto	Z-1885	III

15.	Kapela sv. Križa	Polonje	E	IV
16.	Kapela Sedam Žalosti BDM	Prepolno	Z-1878	III
17.	Kapela sv. Josipa	Pretoki	E	IV
18.	Parohijska crkva sv. Petke	Salnik	P-5745	III
19.	Kapela sv. Jelene	Sveta Helena	Z-2063	III
20.	Kapela sv. Florijana	Šalovec, zaštićene skulpture	E	IV
21.	Kapela-pokl. Srca Isusova	Šalovec	E	IV
22.	Kapela-poklonac	Zrinščina	E	IV
23.	Skulptura Bogorodice s djetetom i skulptura Anđela čuvara	Šalovec	Z-6062	III

2. CIVILNE GRAĐEVINE

2.1. Stambene građevine				
Ident. br.	Kulturno dobro/element baštine	Adresa/lokalitet	Status zaštite	Prijedlog kategor.
Dvorci i kurije				
1.	Kurija Lentulaj	Biškupec Zelinski – u zoni zaštite naselja	P-5316	III
2.	Kurija Omilje, Čačković-Štajduhar	Donja Drenova, Omilje	Z-2066	III
3.	Kurija Pozvek, Domin	Donja Topličica	Z-3924	III
4.	Kurija Barać	Donja Zelina	E	IV
5.	Kurija Domjanić	Donja Zelina	Z-3651	III
6.	Stari župni dvor, uz kapelu Sv. Ana	Donja Zelina – u zoni zaštite kapele	E	IV
7.	Kurija	Gornje Orešje	E	IV
8.	Kurija Jelačić, Bužimski	Gornje Psarjevo	E	IV
9.	Kurija Šandorovina	Gornje Psarjevo	E	IV
10.	Kurija Švarcovina	Nespeš	Z-3832	III
11.	Dvorac Adamovich, Hellenbach, Mikšić	Sveta Helena	Z-3831	III
12.	Kurija Fodroci	Žitomir	Z-3925	III
Ostale stambene				
1.	Zidana stambena građevina	Banje Selo, k. br. 2	E	IV
2.	Zidana stambena građevina	Banje Selo, k. br. 88	E	IV
3.	Stambena građevina sa okućnicom	Biškupec Zelinski, Romanićeva ul. k. br. 22	E	IV
4.	Stambena građevina sa okućnicom	Biškupec Zelinski, Zajčeva ul., k. br. 16	E	IV
5.	Stambena građevina sa okućnicom	Biškupec Zelinski, Zajčeva ul., k. br. 82	E	IV
6.	Stambena građevina sa okućnicom	Biškupec Zelinski, Zajčeva ul., k.br. 86	E	IV
7.	Stambena građevina sa okućnicom	Biškupec zelinski, Zajčeva ul., k. br. 88	E	IV
8.	Stambena građevina sa okućnicom	Biškupec Zelinski, Zajčeva l., k. br. 92	E	IV
9.	Stambena građevina sa okućnicom	Biškupec Zelinski, Zelingradaska ul. k. br. 44	E	IV
10.	Stambena građevina sa okućnicom	Biškupec Zelinski, Zelingradaska ul., k. br. 64	E	IV
11.	Stambena građevina sa okućnicom	Biškupec Zelinski, Zelingradaska ul., k.br. 101	E	IV
12.	Stambena građevina sa okućnicom	Biškupec Zelinski, Zelingradaska ul., k.br. 104	E	IV

13.	Zidana stambena građevina sa okućnicom	Biškupec Zelinski, Zelingradaska ul. k. br. 114	E	IV
14.	Stambena građevina sa okućnicom	Biškupec Zelinski, Zajčeva ul., k.br. 86	E	IV
15.	Stambena građevina sa okućnicom	Blaževdol, k.br. 5	E	IV
16.	Stambena građevina sa okućnicom	Blaževdol, k.br. 18	E	IV
17.	Zidana stambena građevina	Blaževdol, k.br. 29	E	IV
18.	Stambena građevina sa okućnicom	Blaževdol, k.br. 30	E	IV
19.	Stambena građevina sa okućnicom	Blaževdol, k.br. 32	E	IV
20.	Stambena građevina sa okućnicom	Blaževdol, k.br. 34	E	IV
21.	Zidana stambena građevina	Brezovac Zelinski, k.br. 17	E	IV
22.	Stambena građevina sa okućnicom	Brezovac Zelinski, k.br. 28	E	IV
23.	Stambena građevina	Brezovac Zelinski, k.br. 33	E	IV
24.	Stambena građevina sa okućnicom	Bukovac Zelinski, k.br. 27	E	IV
25.	Stambena građevina sa okućnicom	Bukovac Zelinski, k.br. 28	E	IV
26.	Stambena građevina sa okućnicom	Bukovac Zelinski, k. br. 62	E	IV
27.	Stambena građevina sa okućnicom	Bukovac Zelinski, k.br. 81	E	IV
28.	Stambena građevina	Bukovac Zelinski, k.br. 113	E	IV
29.	Zidana stambena građevina	Bunjak, k.br. 21	E	IV
30.	Zidana stambena građevina	Bunjak, k.br. 23	E	IV
31.	Zidana stambena građevina	Bunjak, k.br. 32	E	IV
32.	Stambena građevina	Bunjak, k.br. 53	E	IV
33.	Zidana stambena građevina	Črečan, k.br. 27	E	IV
34.	Zidana stambena građevina	Črečan, k.br. 38	E	IV
35.	Stambena građevina sa okućnicom	Črečan, bez k.br., preko puta k.br. 38	E	IV
36.	Zidana stambena građevina sa nišom za MB	Donja Drenova, k.br. 15	E	IV
37.	Stambena građevina sa okućnicom	Donja Drenova, k.br. 65	E	IV
38.	Stambena građevina sa okućnicom	Donja Drenova, k.br.48	E	IV
39.	Stambena građevina sa okućnicom	Donja Drenova, k.br. 49	E	IV
40.	Stambena građevina sa okućnicom, zidana	Donja Drenova, k.br. 87	E	IV
41.	Zidana stambena građevina	Donja Topličica, Sajmišna ul. k. br. 20	E	IV
42.	Zidana stambena kuća učitelja	Donja Zelina, k. br. 14	E	IV
43.	Stambena građevina	Donja Zelina, bez broja, preko puta kapele sv. Ane	E	IV
44.	Stambena građevina sa okućnicom	Donje Orešje, k. br. 92 i 93	E	IV
45.	Zidana stambena građevina	Donje Psarjevo, k. br. 13	E	IV
46.	Stambena građevina	Donje Psarjevo, k.br. 18	E	IV
47.	Zidana stambena građevina	Donje Psarjevo, k.br. 21	E	IV
48.	Zidana stambena građevina	Donje Psarjevo, k.br. 24	E	IV
49.	Stambena građevina	Donje Psarjevo, k.br.26	E	IV
50.	Zidana stambena građevina	Donje Psarjevo, k.br.29	E	IV
51.	Stambena građevina sa okućnicom	Donje Psarjevo, k.br. 32	E	IV
52.	Zidana stambena građevina	Donje Psarjevo, k.br. 34	E	IV
53.	Zidana stambena građevina	Donje Psarjevo, k.br. 54	E	IV
54.	Stambena građevina	Donje Psarjevo, k.br. 70	E	IV
55.	Stambena građevina	Donje Psarjevo, k.br. 74	E	IV
56.	Zidana stambena građevina	Donje Psarjevo, k.br. 78/3	E	IV
57.	Zidana stambena građevina	Donje Psarjevo, k.br. 85	E	IV
58.	Zidana stambena građevina	Donje Psarjevo, k.br. 96		IV

59.	Stambena građevina	Dubovec Bisaški, k.br. 10	E	IV
60.	Stambena građevina	Goričanec, k.br. 16	E	IV
61.	Stambena građevina sa okućnicom	Gornja Drenova, k.br. 53	E	IV
62.	Stambena građevina sa okućnicom	Gornja Drenova, bez br., preko puta 53	E	IV
63.	Stambena građevina sa okućnicom	Gornja Drenova, k.br. 67	E	IV
64.	Stambena građevina sa okućnicom	Gornja Drenova, k.br. 69	E	IV
65.	Stambena građevina sa okućnicom	Gornja Drenova, k.br. 81	E	IV
66.	Stambena građevina sa okućnicom	Gornja Drenova, k.br. 92	E	IV
67.	Stambena građevina sa okućnicom	Gornja Drenova, k.br. 92,93 (st.)	E	IV
68.	Stambena građevina sa okućnicom	Gornja Drenova, k.br. 107	E	IV
69.	Stambena građevina sa okućnicom	Gornja Drenova, k.br. 117	E	IV
70.	Stambena građevina sa okućnicom	Gornja Drenova, k.br. 123	E	IV
71.	Stambena građevina sa okućnicom	Gornje Orešje, k.br. 34	E	IV
72.	Stambena građevina sa okućnicom	Gornje Orešje, k.br. 36	E	IV
73.	Zidana stambena građevina	Gornje Psarjevo, k.br. 3a	E	IV
74.	Zidana stambena građevina	Gornje Psarjevo, k.br. 6	E	IV
75.	Zidana stambena građevina	Gornje Psarjevo, k.br. 11	E	IV
76.	Stambena građevina	Gornje Psarjevo, k.br. 91	E	IV
77.	Zidana stambena građevina	Gornje Psarjevo, k.br. 93	E	IV
78.	Zidana stambena građevina	Gornje Psarjevo, k.br. 94	E	IV
79.	Zidana stambena građevina	Gornje Psarjevo, k.br. 102	E	IV
80.	Stambena građevina	Gornje Psarjevo, Strelari, iznad k. br. 34	E	IV
81.	Stambena građevina	Hrastje, k.br. 17	E	IV
82.	Zidana stambena građevina	Hrastje, k.br. 20	E	IV
83.	Zidana stambena građevina	Hrastje, k.br. 27	E	IV
84.	Zidana stambena građevina	Hrastje, k.br. 28	E	IV
85.	Zidana stambena građevina	Hrastje, k.br. 47	E	IV
86.	Stambena građevina sa okućnicom (niša za raspelo ili MB)	Hrastje, k.br. 54	E	IV
87.	Zidana stambena građevina sa okućnicom	Hrnjanec, k.br. 25	E	IV
88.	Stambena građevina	Hrnjanec, iza k.br. 25	E	IV
89.	Stambena građevina	Hrnjanec, k.br. 55	E	IV
90.	Stambena građevina	Hrnjanec, k.br. 91	E	IV
91.	Stambena građevina	Hrnjanec, k.br. 124	E	IV
92.	Stambena građevina	Keleminje, bez k.br., preko puta kapele-poklonca, u središtu naselja	E	IV
93.	Stambena građevina	Krečaves, k.br. 25	E	IV
94.	Zidana stambena građevina	Krečaves, k.br. 85	E	IV
95.	Zidana stambena građevina	Krečaves, k.br. 87	E	IV
96.	Stambena građevina	Križevčec, k.br. 10	E	IV
97.	Stambena građevina	Križevčec, k.br. 12	E	IV
98.	Stambena građevina	Križevčec, k.br. 27	E	IV
99.	Stambena građevina	Križevčec, k.br. 30	E	IV
100.	Stambena građevina	Marinovec, k.br. 17	E	IV
101.	Stambena građevina	Marinovec, k.br. 18	E	IV
102.	Zidana stambena građevina	Nespeš, k.br. 2 i 3	E	IV
103.	Stambena građevina	Nespeš, k.br. 34	E	IV
104.	Stambena građevina sa okućnicom	Nespeš, k.br. 37	E	IV
105.	Zidana stambena građevina	Nespeš, k.br. 43	E	IV
106.	Stambena građevina	Nespeš, Lukovdol, k.br. 12	E	IV

107.	Zidana stambena građevina sa okućnicom	Nespeš, Špilerov brijeg, vrh	E	IV
108.	Zidana stambena građevina sa okućnicom	Nespeš, k.br. 80	E	IV
109.	Zidana stambena građevina sa okućnicom	Nespeš, k.br. 81	E	IV
110.	Stambena građevina sa okućnicom	Nespeš, k.br. 91	E	IV
111.	Stambena građevina sa okućnicom	Nespeš, k.br. 92	E	IV
112.	Stambena građevina	Obrež Zelinski, k.br. 1	E	IV
113.	Stambena građevina	Obrež Zelinski, k.br. 21		IV
114.	Stambena građevina sa okućnicom	Obrež Zelinski, k.br. 23	E	IV
115.	Stambena građevina	Obrež Zelinski, bez broja, preko puta br. 23	E	IV
116.	Stambena građevina sa okućnicom, zidano	Paukovec, k.br. 71	E	IV
117.	Zidana stambena građevina	Polonje, k.br. 81	E	IV
118.	Zidana stambena građevina	Salnik, k.br. 14	E	IV
119.	Stambena građevina sa okućnicom	Sveta Helena, k.br. 11	E	IV
120.	Stambena građevina sa okućnicom	Sveta Helena k.br. 17	E	IV
121.	Stambena građevina sa okućnicom	Sveta Helena, k.br. 23	E	IV
122.	Stambena građevina	Sveta Helena, k.br. 48, na raskrižju	E	IV
123.	Stambena građevina sa okućnicom	Sveta Helena, k.br. 82	E	IV
124.	Zidana stambena građevina sa okućnicom	Sveti Ivan Zelina, Matije Gupca, k.br. 21	Z-2065	III
125.	Zidana stambena građevina	Sveti Ivan Zelina, Matije Gupca, k.br. 23	E	IV
126.	Tradicijska stambena građevina – kuća Gegač	Sveti Ivan Zelina, Nazorova k.br. 31	Z-3652	III
127.	Zidana stambena građevina	Sveti Ivan Zelina, Sajmišna k.br. 18	E	IV
128.	Zidana stambena građevina	Sveti Ivan Zelina, Sajmišna k.br. 20	E	IV
130.	Stambena građevina	Sveti Ivan Zelina, Ul. braće Radića 4	Z-3653	III
131.	Stambena građevina sa okućnicom	Šalovec k.br. 4	E	IV
132.	Zidana stambena građevina	Šulinec, k.br. 6	E	IV
133.	Zidana stambena građevina	Šulinec, k.br. 3 i 4	E	IV
134.	Stambena građevina sa okućnicom	Velika Gora, k.br. 34	E	IV
135.	Stambena građevina sa okućnicom	Velika Gora, k.br. 41	E	IV
136.	Zidana stambena građevina	Velika Gora, st. k. br. 75	E	IV
137.	Stambena građevina sa okućnicom	Velika Gora, st.k.br. 78	E	IV
138.	Stambena građevina	Zadrkovec, k.br. 51	E	IV
139.	Stambena građevina sa okućnicom	Zadrkovec, k.br. 84	E	IV
140.	Zidana stambena građevina	Žitomir, k.br. 10	E	IV
141.	Zidana stambena građevina	Žitomir, k.br. 11	E	IV
142.	Stambena građevina	Žitomir, k.br. 31	E	IV
143.		Žitomir, k.br. 59	E	IV
144.	Stambena građevina sa okućnicom	Žitomir, k.br. 68	E	IV
145.	Stambena građevina sa okućnicom	Zrinščina, k.br. 61	E	IV
146.	Stambena građevina sa okućnicom	Zrinščina, na raskrižju	E	IV

2.2. Građevine javne namjene				
Ident. br.	Kulturno dobro/ element baštine	Adresa/lokaliitet	Status zaštite	Prijedl. kategor.
1.	Stara škola	Donja Zelina	E	IV
2.	Kavana	Donja Zelina, k.br. 77	E	IV

3.	Stara škola	Donje Orešje	E	IV
4.	Kavana	Gornje Orešje, k.br. 77	E	IV
5.	Stara škola	Gornje Psarjevo	E	IV
6.	Stara škola	Komin	E	IV
7.	Vatrogasni dom	Marinovec	E	IV
8.	Stara škola (kurija)	Novo Mjesto	E	IV
9.	Stara škola	Salnik	E	IV
10.	Vatrogasni dom	Sveta Helena	E	IV
11.	Stari kotarski sud	Sveti Ivan Zelina - u zoni zaštite povijesne cjeline	E	IV
12.	Stara škola	Sveti Ivan Zelina - u zoni zaštite povijesne cjeline	E	IV
13.	Škola	Rovišće	E	IV
14.	Zadružni dom (Muzej Sveti Ivan Zelina)	Sveti Ivan Zelina	P-5530	III

2.3. Gospodarske građevine				
Ident.br.	Kulturno dobro/ element baštine	Adresa/lokalitet	Status zaštite	Prijedl. kategor.
1.	Mlinica, kuća Iveković	Biškupec Zelinski	Z-3830	III
2.	Mlinica	Nespeš	E	IV
3.	Ostaci dvorca Paukovec, gospodarski podrum	Paukovec	E	IV
4.	Štale uz potok	Polonje Tomaševčko	E	IV
5.	Mlin	Sveti Ivan Zelina	E	IV
6.	Ciglana	Sveti Ivan Zelina	E	IV

3. STARI GRADOVI				
Ident. br.	Kulturno dobro/ element baštine Spomenik/element baštine	Adresa/lokalitet	Spomenički status	Prijedl. kategor.
1.	Zeljingrad	Kladešćica, Zelinska glava	Z-3917	III

4. SPOMEN OBILJEŽJA				
Ident. br.	Kulturno dobro/ element baštine Spomenik/element baštine	Adresa/lokalitet	Spomenički status	Prijedl. kategor.
1.	Spomen obilježje	Novo Mjesto	E	IV
2.	Spomen obilježje	Salnik	E	IV
3.	Spomen obilježje	Sveti Ivan Zelina, na trgu – u zoni zaštite povijesne cjeline	Unutar zone Z-3532	III
4.	Spomen obilježje	Sveti Ivan Zelina, na groblju	E	IV

5. OPREMA NASELJA				
Ident. br.	Kulturno dobro/ element baštine	Adresa/lokalitet	Status zaštite	Prijedl. kategor.
1.	Poklonac – raspelo	Banje Selo, na raskrižju	E	IV
2.	Poklonac – raspelo	Blaškovec, na raskrižju	E	IV
3.	Raspelo	Donja Topličica, na raskrižju, kod k.br. 20	E	IV
4.	Kapela-poklonac	Donje Psarjevo, na raskrižju	E	IV
5.	Poklonac Majci Božjoj	Gornja Drenova	E	IV
6.	Raspelo	Gornja Drenova	E	IV
7.	Raspelo	Gornja Drenova	E	IV

8.	Raspelo	Krečaves, zaselak	E	IV
9.	Poklonac-raspelo	Laktec, na raskrižju	E	IV
10.	Poklonac	Novo Mjesto, uz glavni put prema groblju	E	IV
11.	Raspelo	Obrež Zelinski, uz glavni put kod k.br. 18	E	IV
12.	Poklonac-raspelo	Paukovec, na raskrižju	E	IV
13.	Poklonac - kip sv. Antuna	Sveti Ivan Zelina, Nazorova ul., na raskrižju	Z-3716	III
14.	Kapela – poklonac	Tomaševac, na ulazu u naselje	E	IV
15.	Raspelo	Velika Gora, na raskrižju	E	IV
16.	Raspelo	Zadrkovec	E	IV

Oznaka u tablici	Status zaštite
Z-xxxx	Zaštićeno kulturno dobro – x broj upisa u Registar Ministarstva kulture
P-xxxx	Preventivno zaštićeno kulturno dobro - x broj upisa u Registar Ministarstva kulture
PZ	Prijedlog za zaštitu
E	Evidentirani

Podaci o stanju kulturne baštine na području Grada Sveti Ivan Zelina preuzeti su prema službenim podacima Ministarstva kulture (Registar kulturnih dobara Republike Hrvatske). Na području Grada Sveti Ivan Zelina, zaštićeno je 23 nepokretnih kulturnih dobara od čega je jedan zaštićen kao kulturno-povijesna cjelina, dok su preostala 22 lokaliteta zaštićena kao nepokretna pojedinačna dobra, većinski crkve, kapelice i kurije

Broj obnovljenih nepokretnih kulturnih dobara na području Grada Svetog Ivana Zeline: 5

- Sveti Ivan Zelina, župna crkva sv. Ivana Krstitelja,
- Kalinje, kapela sv. Duha
- Donja Drenova, kurija Čačkovi -Štajduhar (kurija Omilje)
- Novo Mjesto, kapela sv. Petra
- Gornje Psarjevo, kapela sv. Jurja — dovršena konstrukcijska obnova

Broj ugroženih kulturnih dobara na području Grada Svetog Ivana Zeline: 6

- Žitomir, kurija Fodroci
- Sveta Helena, kurija Adamović_Hellenbach-Mikšić
- Biškupec Zelinski, Ivekovićeve kuća s mlinom
- Sveti Ivan Zelina, Braće Radić 4, stambeno-poslovna zgrada
- Sveti Ivan Zelina, Kulturno-povijesna cjelina Sveti Ivan Zelina
- Sveti Ivan Zelina, Ulica Matije Gupca 21, zgrada

U tijeku je revizija konzervatorske podloge za Kulturno-povijesnu cjelinu Svetog Ivana Zeline, kako bi se uskladila s promjenama koje su se dogodile u prostoru u razdoblju od 2012. godine, kada je izrađena Konzervatorska podloga za urbanistički plan uređenja naselja Sveti Ivan Zelina i Biškupec Zelinski, do danas. Nakon prihvaćanja podloge od strane Ministarstva kulture i medija, Uprave za zaštitu kulturne baštine, nužno će biti uskladiti prostorno-planske dokumente s konzervatorskim mjerama zaštite kulturnih dobara utvrđenima konzervatorskom podlogom, kako pojedinačno zaštićenih, tako i kulturno-povijesne cjeline.

Provođenje mjera zaštite na kulturnim dobrima na području Grada Sveti Ivan Zelina velikim dijelom se provodi, ponajviše na kulturnim dobrima u vlasništvu lokalne uprave i institucija. Kod provođenja mjera zaštite unutar kulturno-povijesne cjeline, na nekretninama koje su u privatnom vlasništvu, očekuje se još bolja suradnja i intenzivnija podrška tijela lokalne uprave.

U vrijednosnom pogledu najveći dio baštinskog fonda lokalnog je značenja (kategorija IV). Na području Grada Svetog Ivana Zeline nema kulturnih dobara međunarodnog i nacionalnog značenja. Kulturna baština je ujednačene vrijednosti mikroregionalnog značenja (okvirno županijska razina – III kategorija). Privremena kategorizacija što je iskazana u popisu kulturnih dobara i evidentiranih lokaliteta kulturne baštine po pojedinačnim naseljima nema važnost službenog i konačnog vrednovanja baštine, već je samo orijentacijskog karaktera.

6. PODRUČJA POSEBNIH KARAKTERISTIKA

Područja potencijalnih prirodnih i drugih nesreća

Na području Grada Svetog Ivana Zeline identificirano je 7 rizika koji predstavljaju potencijalnu ugrozu za stanovništvo, materijalna i kulturna dobra, biljni i životinjski svijet i dr. To su prije svega rizici identificirani u Procjeni rizika RH i Smjernicama Zagrebačke županije. Rizike za područje Grada Svetog Ivana Zeline, temeljem Smjernica, odredila je radna skupina za izradu procjene rizika, kao prijetnju koja može uzrokovati štetu na materijalnim i kulturnim dobrima, okolišu i ugroziti život, zdravlje i sigurnost stanovnika Grada Svetog Ivana Zeline. U tablici 10 prikazan je registar rizika, odnosno popis identificiranih prijetnji na području Grada.

POTRES

Elementarna nepogoda uzrokovana prirodnim događajem koji je vjerojatno najveći uzrok stradavanja ljudi i uništenja materijalnih dobara. Ovu katastrofu karakterizira brz nastanak bez prethodnog upozorenja te je teško preventivno djelovati.

POPLAVA

Cijelo sjeveroistočno područje Zagrebačke županije dio je sliva kanala Lonja-Strug. Vodotoci Zelina i Lonja su plavni vodotoci na promatranom području dok njihovi pritoci čine skupinu manjih potoka. Prostor Grada Svetog Ivana Zeline pripada području malog sliva Zelina – Lonja.

EKSTREMNE VREMENSKE POJAVE - EKSTREMNE TEMPERATURE

Toplinski val kao prirodna pojava uzrokovana klimatskim promjenama nastaje naglo bez prethodne najave, neočekivano za područje Grada koja ima umjerenu kontinentalnu klimu, te može biti okidač za uzrok mnogih zdravstvenih problema.

EPIDEMIJE I PANDEMIJE

Neočekivano veliki broj slučajeva neke bolesti, poglavito zarazne, kao i bilo koje druge bolesti u skoro isto vrijeme na jednom području, naseljenom mjestu, gdje obitava veći broj žitelja, tretira se kao epidemija, a manifestira se u dva pojavna oblika: - epidemija koja nastaje samostalno, nije povezana sa nikakvim drugim nepogodama, - epidemija koja nastaje kao posljedica nekih drugih elementarnih nepogoda (potres, poplava i sl.)

DEGRADACIJA TLA

Na području Grada postoji nekoliko klizišta. Ista se stalno saniraju, no uslijed ljudskog i prirodnog djelovanja pojavljuju se i nova. Na području Grada Sv. Ivan Zelina u posljednjih deset godina nije bila proglašena elementarna nepogoda uzrokovana klizanjem tla, već su sva nastala klizišta uspješno sanirana.

INDUSTRIJSKE NESREĆE ILI NESREĆE S OPASNIM TVARIMA

Na području Sv. Ivana Zeline posluje nekoliko gospodarskih subjekata koji u svom radu koriste/proizvode opasne tvari.

• Iskra Zelina kemijska industrija d.o.o., • INA d.d. – Benzinske postaje Sv. Ivan Zelina, • Lukoil Croatia d.o.o. – BP Zelina, • Tifon d.o.o. – BP Donja Zelina,

TEHNIČKO-TEHNOLOŠKE NESREĆE U PROMETU

Na području Grada Sveti Ivan Zelina, svi subjekti koji skladište /prodaju/koriste opasne tvari nalaze se na potezu Zagrebačka ulica – Blaževdolska ulica – Donjozelinska ulica, što znači da je upravo ovaj pravac najrizičniji u slučaju prijevoza opasnih tvari za gore spomenute subjekte. Područjem Grada dozvoljen je prijevoz opasnih tvari autoputom A4

7. OBAVEZNI PROSTORNI POKAZATELJI

Iskaz prostornih pokazatelja za namjenu površina preuzet je iz PPUG Svetog Ivana Zeline, dok su ostali Obvezni prostorni pokazatelji dani su u posebno za svako poglavlje i nalaze se u tekstu ovog Izvješća.

	osnovna tematska cjelina	skupina pokazatelja		pokazatelj		izvor podataka
1.	OPĆI POKAZATELJI RAZVOJNIH KRETANJA					
1.1.	DEMOGRAFSKA STRUKTURA	A. Razmještaj i struktura stanovništva	1.	Broj stanovnika 2021	14602	DZS Državni zavod za statistiku, Popis stanovništva 2021.
			2.	Indeks kretanja broja stanovnika (2021./2011.)	91,5	
			3.	Prirodni prirast stanovništva 2021.	- 89	
		B. Razmještaj i struktura kućanstava	1.	Broj kućanstava 2021.	4,677	DZS Državni zavod za statistiku, Popis stanovništva 2021.
			2.	Indeks rasta broja kućanstava (2021./2011.)	93,9	
			3.	Prosječna veličina kućanstva 2021.	3,12	
1.2.	SOCIJALNO-GOSPODARSKA STRUKTURA	Ekonomski razvoj	1.	Indeks razvijenosti (2020. – 2022.)	104,327	MRRFEU Ministarstvo regionalnoga razvoja i fondova Europske unije
			2.	Razvojna skupina JLS	VII.	
2.	STRUKTURA NASELJA I PODRUČJA ZA RAZVOJ IZVAN NASELJA					
2.1.	OBILJEŽJA SUSTAVA NASELJA	Razmještaj, gustoća naselja i naseljenosti	1.	Broj naselja	62	DZS Državni zavod za statistiku
			2.	Gustoća naselja 2021.	75,83st/km ²	
			3.	Gustoća naseljenosti 2021.	0,8 stanovnika/km ²	

2.2.	KORIŠTENJE ZEMLIŠTA NASELJIMA	U	A. Površina naselja	1.	Površina JLS	18.528,60 km ²	Prostorni plan uređenja Grada Sveto Ivana Zeline
			B. Građevinska područja (GP)	1.	Površina GP naselja - ukupno planirana	2697,93 km ²	
		2.		Udio GP u odnosu na ukupnu površinu JLS	14,50%		
		3.		Udio izgrađenog GP u odnosu na ukupnu površinu JLS	9,60%		
		4.		Udio neizgrađenog GP u odnosu na ukupno GP	0,30%		
		5.		Udio neuređenog GP u odnosu na ukupno GP	–		
		6.		Broj stanovnika/ukupna površina GP	5,4 stan/ha		
		7.	Broj stanovnika/izgrađena površina GP	8,1 stan/ha			

2.3.	IZDVOJENA GRAĐEVINSKA PODRUČJA (IZVAN NASELJA)	Izdvojena građevinska područja (IGP)	1.	Površina izdvojenog građevinskog područja izvan naselja - ukupno planirana	374,14 ha	Prostorni plan uređenja Grada Sveto Ivana Zeline
			2.	Površina i udio površine IGP pojedine namjene u odnosu na ukupnu površinu IGP:		
			2.a.	Rekreacijska namjena	61,88 ha 0,2 %	
			2.b.	Gospodarska namjena	268,06 ha 0,7 % 44,50 ha 0,1%	
			2.c.	Eksploatacija		

3. POSTOJEĆA INFRASTRUKTURNA OPREMLJENOST

3.1.	PROMETNA INFRASTRUKTURNA	A. Cestovni promet	1.	Duljina cesta po vrstama:		Hrvatske ceste d.o.o. Županijske ceste Zagrebačke županije
				- državne ceste	21.156 km	
				- županijske ceste	56.651 km	
				- lokalne ceste	69.935 km	
			2.	Udio pojedinih vrsta cesta:		
				- državne ceste	14,33%	
				- županijske ceste	38,34%	
				- lokalne ceste	47,33%	

			3.	Cestovna gustoća (dužina cesta / površina područja)	0,8 km/km ²	
		B. Željeznički promet	1.	Duljina pruge prema vrsti: -		
				- lokalna	-	
				- regionalna	-	
				- međunarodna	-	
			2.	Udio pojedinih vrsta željezničkih pruga:		
				- lokalna	-	
				- regionalna	-	
				- međunarodna	-	
			3.	Gustoća željezničkih pruga (dužina / površina područja)	-	
			C. Zračni promet	1.	Broj zračnih luka prema vrstama	-
				- sportsko – zračna luka	-	
		2.		Površina zračnih luka		
		D. Pomorski promet	1.	Broj luka prema vrsti	-	
			2.	Površina kopnenog dijela luke	-	-
			3.	Luke nautičkog turizma prema broju vezova	-	
		E. Riječni promet	1.	Broj riječnih luka prema veličini i rijeci		-
			2.	Klasa i duljina plovnih putova	-	
		F. Elektroničke komunikacije	1.	Broj postojećih baznih stanica na 100 stanovnika	0,22	HAKOM - Hrvatska agencija za poštu i elektroničke komunikacije

3.2.	ENERGETSKA INFRASTRUKTURA	A. Opskrba električnom energijom	1.	Duljina elektroopskrbnih vodova	457 km	HEP
				Udio i duljina elektroopskrbnih vodova prema vrsti	Duljina distribucijskog voda 35kV 21 km - udio 4,59%	
					Duljina distribucijskog voda 20kV 62 km - udio 4,13,56%	
					Duljina distribucijskog voda 10kV 102kn - udio 21,311%	
				Duljina distribucijskog voda 0,4kV 272 km - udio 59,51 %		
		B. Opskrba plinom	1.	Duljina plinovoda	270 km	
			2.	Udio prema vrsti plinovoda:		
				PEHD	100 %	
					-	
		C. Opskrba naftom	1.	Duljina naftovoda:		JANAF d.d.
				-	-	
3.3.	OPSKRBA VODOM I ODVODNJA OTPADNIH VODA	A. Opskrba pitkom i tehnološkom vodom	1.	Duljina javne vodoopskrbne mreže	256 km	Vodovod i odvodnja Zagrebačke županije
			2.	Potrošnja pitke vode	49,86 m ³ st/g	
		B. Odvodnja i pročišćavanje otpadnih voda	1.	Duljina kanalizacijske mreže	22,51 km	Hrvatske vode
			2.	Uređaji za pročišćavanje otpadnih voda - broj i kapacitet	1	

3.4.	GOSPODARENJE OTPADOM	Odlagališta otpada	1.	Broj i površina odlagališta prema vrsti	1	AZO Agencija za zaštitu okoliša		
				- aktivno	0			
4.								
4.1.	KORIŠTENJE PRIRODNIH RESURSA	A. Poljoprivreda	1.	Ukupna površina poljoprivrednog zemljišta	5.219,44 ha	Prostorni plan uređenja Grada Svetog Ivana Zeline		
			2.	Udio poljoprivrednog zemljišta	28,20%			
			3.	Površina poljoprivrednog zemljišta po stanovniku	0,4 ha/stan			
		B. Šumarstvo	1.	Ukupna površina šumskog zemljišta	6.601,2 ha			
			2.	Udio šumskog zemljišta	35,50%			
			3.	Površina šumskog zemljišta po stanovniku	0,5 ha/sta			
		C. Vode	1.	Površine površinskih voda	160,94 ha			
			2.	Udio površina površinskih voda u odnosu na površinu JLS	0,9			
			3.	Dužina vodotoka	-			
		D. Morska obala	1.	Morska obala - dužina obalne crte	-			
			E. Mineralne sirovine	1.	Broj i površina postojećih eksploatacijskih polja po vrstama mineralnih sirovina:			
					eksploatacija tehničko- građevinskog kamena		-	
				eksploatacija gipsa				
		4.2.	ZAŠTIĆENE PRIRODNE VRIJEDNOSTI Zaštićena područja prirode	1.	Broj i površina zaštićenih područja (PP, RP i ostalo)		1	Prostorni plan uređenja Grada Svetog Ivana Zeline
				2.	Područja ekološke mreže POP		-	Bioportal, AZO, od 2019. g. Hrvatska agencija za okoliš i prirodu – HAOP
	POVS			-				
		1.	Broj zaštićenih kulturnih dobara:	23				
			- registrirani nepokretni	23				

4.3.	KULTURNA DOBRA	Struktura registriranih kulturnih dobara		- registrirani pokretni	-	Ministarstvo kulture i medija
				- nematerijalni	-	
			2.	Broj ili udio obnovljenih kulturnih dobara	5	
				Broj ugroženih kulturnih dobara	6	
4.4.	PODRUČJA POSEBNIH KARAKTERISTIKA*	Područja potencijalnih prirodnih i drugih nesreća		* opisano u tekstualnom dijelu Izvješća		
5.						
5.1.	POKRIVENOST PROSTORNIM PLANOVIMA	Pokrivenost PP prema razini planova i izvješća		Broj donesenih PP izmjena i dopuna	1	Upravni odjel za gospodarstvo, stambeno-komunalne djelatnosti i zaštitu okoliša
				Broj donesenih UPU	2	
5.2.	PROVEDBA PROSTORNIH PLANOVA		1.	Broj izdanih pojedinačnih akata prostornog uređenja - 2021. do 2024. godine	341	Upravni odjel za gospodarstvo, stambeno-komunalne djelatnosti i zaštitu okoliša
5.3.	URBANA PREOBRAZBA		1.	Broj PP ili pojedinačnih zahvata Površina	-	Zagrebačka županija Upravni odjel za prostorno uređenje, gradnju i zaštitu okoliša Odsjek za prostorno uređenje i gradnju
5.4.	URBANA SANACIJA		1.	Broj izdanih rješenja o ozakonjenju Planovi sanacije, izmjene i dopune PP	-	Zagrebačka županija Upravni odjel za prostorno uređenje, gradnju i zaštitu okoliša Odsjek za prostorno uređenje i gradnju

III. ANALIZA PROVEDBE PROSTORNIH PLANOVA I DRUGIH DOKUMENATA

1. IZRADA DOKUMENATA PROSTORNOG UREĐENJA

Strateški dokumenti prostornog uređenja

Strateški dokument prostornog uređenja za Grad Sveti Ivan Zelina je Prostorni plan uređenja Grada Svetog Ivana Zeline („Zelinske novine“ broj 08/04, 11/06, 09/11 i 05/13, 13/15, 15/15 p.t., 4/17, 5/17-proč.tekst, 4/17, 15/24 i 20/24).

IV. Izmjene i dopune usvojene su na Gradskom vijeću Grada Svetog Ivana Zeline 11.travnja 2024. Odluka o donošenju objavljena je u “Zelinskim novinama” 15/24, a pročišćeni tekst odredbi za provedbu objavljen je u “Zelinskim novinama” 20/24.

Urbanistički plan uređenja zone gospodarske namjene (I,K) Obrež Zelinski. Plan je usvojen 21. prosinca 2022. godine, a Odluka o donošenju objavljena je u “Zelinskim novinama” 45/22.

Urbanistički plan uređenja proširenja groblja u Donjoj Zelini je usvojen 21. prosinca 2022. godine, a Odluka o donošenju objavljena je u “Zelinskim novinama” 45/22.

U razdoblju od 2021. do 2024. izrađen je Urbanistički plan uređenja Sveti Ivan Zelina i Biškupec. Plan je usvojen 2025. godine, a Odluka o donošenju objavljena je u “Zelinskim novinama” 10/25.

Započet je postupak transformacije Prostornog plana uređenja Grada Svetog Ivana Zeline i Urbanističkog plana uređenja gospodarske namjene (I,K) Obrež Zelinski putem elektroničkog sustava „ePlanovi“. Za postupak transformacije odobrena su bespovratna sredstva iz Mehanizma za oporavak i otpornost u okviru instrumenta „EU sljedeće generacije“

Provedbeni dokumenti prostornog uređenja

Provedbeni dokumenti prostornog uređenja su urbanistički planovi uređenja (UPU) i detaljni planovi uređenja (DPU). Stupanjem na Zakona o prostornom uređenju (NN 153/13) ukida se izrada DPU-a, a DPU-ovi na snazi tretiraju se kao UPU-i, do svog stavljanja van snage.

Tablica 28. Provedbeni dokumenti prostornog uređenja planirani PPUG-om Svetog Ivana Zeline

Naziv plana	Status
▪ Naselje ili dijelova naselja	
UPU naselja Sveti Ivan Zelina i Biškupec	Plan na snazi ZN 15/25
UPU Prezden	
▪ Zone gospodarske namjene	
UPU (1) i (2) zone gospodarske namjene Sveta Helena	Plan na snazi ZN 1/06, 14/06, 2/10
DPU južnog segmenta zone gospodarske namjene Sv. Helena	Plan na snazi ZN 3/12
UPU (3) zone gospodarske namjene (I, K) Obrež Zelinski	Plan na snazi ZN 45/22
UPU (4) zone gospodarske namjene kod Komina (I, K)	
▪ Zone sportsko rekreacijske namjene	
UPU (A) turističko-ugostiteljskog i sportsko-rekreacijskog područja Grada Svetog Ivana Zeline	Plan na snazi ZN 11/06, 5/14, 4/17, 6/17-proč.tekst
UPU (B) zone sportsko rekreacijske namjene Krečaves (R2)	
UPU (C) zone sportsko-rekreacijske namjene (R1-golf igralište) Pretoki	
▪ Zone eksploatacije kamena	
UPU (a) zone eksploatacijskog polja kamena “Pod Peca”	Plan na snazi ZN 12/12
UPU (b) zone eksploatacijskog polja kamena “Donje Orešje”.	

▪ Groblja	
DPU (1a) groblja u Nespešu,	Plan na snazi ZN 2/11
DPU (2a) proširenja groblja u Sv. Heleni	Plan na snazi ZN 2/11
UPU (3a) proširenja groblja u Novom Mjestu	
UPU (4a) proširenja groblja u Križevčecu	
UPU (5a) proširenja groblja u Donjoj Zelini	Plan na snazi ZN 45/22
UPU (6a) novog groblja u Blaškovcu	
UPU (7a) novog groblja u Curkovcu	

Izvor: PPUG Svetog Ivana Zeline, "Zelinske novine"

Digitalni katastarski plan

Homogenizacija katastarskih planova svih katastarskih općina na području Grada Svetog Ivana Zeline izvršena je 2019. te je u proteklom razdoblju katastarski plan ažuriran i dopunjavao.

PROVEDBA PROSTORNIH PLANOVA

Pojedinačni akti prostornog uređenja

Upravni odjel za prostorno uređenje, gradnju i zaštitu okoliša Zagrebačke županije, Ispostava Sveti Ivan Zelina je dostavio podatke o izdanim aktima za provedbu prostornih planova za razdoblje 01.01.2021.-31.12.2024. godine

Tablica 29. Broj izdanih pojedinačnih akata prostornog uređenja po vrstama na području Grada Svetog Ivana Zeline, za razdoblje od 2021. g. do 2024.g.

Naziv akta	broj
Građevinska dozvola	275
Građevinska dozvola izmjena i/ili dopuna	51
Lokacijska dozvola	9
Lokacijska dozvola izmjena i/ili dopuna	6

Izvor: Upravni odjel za prostorno uređenje, gradnju i zaštitu okoliša Zagrebačke županije, Ispostava Sveti Ivan Zelina

2. PROVEDBA DRUGIH DOKUMENATA KOJI UTJEČU NA PROSTOR

Na temelju Zakona o komunalnom gospodarstvu (NN 68/18, 110/18, 32/20, 145/24), Gradsko vijeće Grada Svetog Ivana Zeline donijelo je Programe građenja komunalne infrastrukture i Program održavanja komunalne infrastrukture za kalendarske godine, a Gradonačelnik je podnio predstavničkom tijelu Izvješće o izvršenju Programa građenja komunalne infrastrukture i Izvješće o izvršenju Programa održavanja komunalne infrastrukture za kalendarske godine 2021., 2022., 2023. i 2024.

Tablica 30. Izvješće o izvršenju Programa održavanja komunalne infrastrukture, Izvješće o izvršenju Programa građenja komunalne infrastrukture

Godina	2021.	2022.	2023.	2024.
Izvješće objavljeno	Zelinske novine 22/22	Zelinske novine 30/23	Zelinske novine 22/24	Zelinske novine 20/25
Izvješće o izvršenju Programa građenja komunalne infrastrukture				
Izvršenje programa	84,00%	81,00%	99,00%	91,00%
Izvješće o izvršenju Programa održavanja komunalne infrastrukture				
Izvršenje programa	97,00%	95,00%	95,00%	95,00%

Izvor: "Zelinske novine"

U razdoblju 2021.-2024. objavljeni su sljedeći dokumenti koji utječu na stanje prostoru:

- Procjena rizika od velikih nesreća za područje Grada Svetog Ivana Zeline - listopad 2022. godine
- Strategija zelene urbane obnove Grada Svetog Ivana Zeline za razdoblje 2023.-2033. godine. - listopad 2023.godine

3. PROVOĐENJE ZAKLJUČAKA, SMJERNICA, PRIJEDLOGA ZA UNAPRJEĐENJE, PREPORUKA, AKTIVNOSTI, ODNOSNO MJERA IZ PRETHODNOG IZVJEŠĆA O STANJU U PROSTORU GRADA SVETOG IVANA ZELINE

Prethodno Izvješće o stanju u prostoru Grada Svetog Ivana Zeline izrađeno je za razdoblje od 2017. do 2020. godine i objavljeno je u „Zelinskim novinama“ br.35/21.

U promatranom razdoblju doneseni su sljedeći prostorni planovi:

- IV. Izmjene i dopune Prostornog plana uređenja rada Svetog Ivana Zeline („Zelinske novine“ br. 15/24)
- Urbanistički plan uređenja proširenja groblja u Donjoj Zelini („Zelinske novine“ br. 45/22)
- Urbanistički plan uređenja zone gospodarske namjene (I. K). Obrež Zelinski („Zelinske novine“ br. 45/22)

Tablica 31. Provođenje zaključaka, smjernica, prijedloga za unaprjeđenje, preporuka, aktivnosti, odnosno mjera iz prethodnog izvješća o stanju u prostoru

Mjera	Provedene aktivnosti
Poboljšanje opće prometne sigurnosti na području Grada Svetog Ivana Zeline	Realizacija u tijeku. Realizacija se provodi kontinuirano
Trajna sanacija zatvorenog Odlagališta komunalnog otpada „Cerovka“	Realizacija u tijeku
Rekonstrukcija i prenamjena postojeće zgrade starog suda u Glazbeno edukacijski centar	Nije realizirano
Izgradnja sportsko –rekreativne zone (hokej centar, izgradnja vanjskih sportskih igrališta s pratećim sadržajima)	Realiziran dio vanjskih sportskih igrališta
Razvoj zelene infrastrukture Grada Svetog Ivana Zeline	Nije realizirano
Rekonstrukcija traktorskog puta u primarnu šumsku infrastrukturu (šumsku cestu) na Kladešćici od km 0+740 do 2+523,07	Nije realizirano
Obnova Muzeja Sveti Ivan Zelina oštećenog u potresu	Realizirano

IV. PREPORUKE ZA UNAPRJEĐENJE ODRŽIVOG RAZVOJA U PROSTORU S PRIJEDLOGOM PRIORITETNIH AKTIVNOSTI

1. POTREBE, MOGUĆNOSTI I OGRANIČENJA DALJNJEG ODRŽIVOG RAZVOJA U PROSTORU JEDINICE LOKALNE SAMOUPRAVE OBZIROM NA OKOLNOSTI, SEKTORSKA OPTEREĆENJA I IZAZOVE

Godine 2025. donesena je Odluka o donošenju Provedbenog programa Grada Svetog Ivana Zeline za razdoblje 2025.-2029. Dokument predstavlja pregled aktualnog stanja, te najznačajnijih programa i projekata koji će biti okosnica i temelj budućeg razvoja Grada Svetog Ivana Zeline. Novi strateški dokument, trasira planove, viziju, razvojne ciljeve te mjere i aktivnosti za predstojeće razdoblje od 2025.-2029. godine.

Donošenjem Provedbenog programa Grada Svetog Ivana Zeline za razdoblje 2025.-2029., prestala je važiti Strategija razvoja Grada Svetog Ivana Zeline od 2021. do 2025.g.

Provedbenim programa Grada Svetog Ivana Zeline za razdoblje 2025.-2029.. učinjena je, na temelju podataka o stanju u prostoru, tzv. SWOT analiza. SWOT analiza koristi se za ocjenu snaga, slabosti, prilika i prijetnji promatranog područja. SWOT analiza dana je za više čimbenika od kojih se na stanje u prostoru odnose:

Tablica 32. izvod iz SWOT analize – Sveti Ivan Zelina

SWOT ANALIZA – SVETI IVAN ZELINA				
	Snage	Slabosti	Prilike	Prijetnje
Proračun	Stabilna fiskalna politika i transparentno upravljanje proračunom. Uspješno korištenje sredstava iz EU fondova.	Ograničeni vlastiti prihodi zbog veličine i strukture gospodarstva. Ovisnost o vanjskim izvorima financiranja za veće kapitalne projekte.	Povećanje prihoda kroz razvoj turizma i poduzetništva. Iskorištavanje nacionalnih i EU fondova za razvojne projekte.	Ekonomске nestabilnosti koje mogu utjecati na proračunske prihode. Moguće smanjenje dostupnosti vanjskih izvora financiranja.
Gospodarstvo	Razvijena mala i srednja poduzeća, posebno u sektoru usluga i obrtništva. Blizina Zagreba omogućava pristup većem tržištu i radnoj snazi.	Nedostatak velikih investicija i industrijskih zona. Ograničena diversifikacija gospodarskih aktivnosti.	Razvoj poduzetničkih zona i poticanje start-upova. Povećanje suradnje s obrazovnim institucijama za razvoj inovacija.	Konkurencija većih gradova u privlačenju investicija. Odljev radne snage u veće urbane sredine ili inozemstvo. Neadekvatna urbanizacija koja može ugroziti prirodne ljepote. Negativni utjecaji klimatskih promjena na prirodne ljudski faktor kao prijetnja očuvanju prirodnih resursa.
Geostrateški položaj i prirodni resursi	Povoljan geografski položaj s dobrom prometnom povezanošću. Blizina Grada Zagreba. Bogatstvo voda, obradivog tla, šuma, biološke i krajobrazne raznolikosti, mineralnih sirovina	Nedovoljna iskorištenost geostrateškog položaja za povećanje atraktivnosti područja Grada Nedovoljna iskorištenost alternativnih izvora energije Ograničena promocija prirodnih atrakcija.. Nedovoljno iskorišten potencijal postojećih prirodnih resursa u svrhu održivog rasta i razvoja gospodarstva.	Iskorištavanje prirodnih resursa za obnovljive izvore energije. Privlačenje investicija privatnog i javnog sektora. Razvoj ekoturizma i ruralnog turizma. Izvori termalne vode kao prilika za razvoj gospodarstva i zdravstvenog turizma.	Neadekvatna urbanizacija koja može ugroziti prirodne ljepote Negativni utjecaji klimatskih promjena na prirodne resurse. Ljudski faktor kao prijetnja očuvanju prirodnih resursa.

Poljoprivreda	Tradicionalna poljoprivreda proizvodnja s naglaskom na vinogradarstvo i voćarstvo. Velik broj registriranih obiteljskih poljoprivrednih gospodarstava (OPG-ova).	Smanjenje broja aktivnih poljoprivrednika i OPG-ova. Nedostatak modernizacije i inovacija u poljoprivrednoj proizvodnji.	Poticanje ekološke i održive poljoprivrede Povezivanje poljoprivrede s turizmom kroz agroturizam.	Globalne promjene u poljoprivrednim tržištima i cijenama. Klimatske promjene koje mogu utjecati na poljoprivrednu proizvodnju.
Prometna i komunalna infrastruktura	Dobra prometna povezanost s glavnim cestovnim pravcima. Uspostavljena osnovna komunalne infrastrukture u većini naselja.	Nedostatak modernih prometnih rješenja u urbanim područjima. Na većem području grada komunalna infrastruktura (kanalizacija) nije izgrađena.	Na većem području grada komunalna infrastruktura (kanalizacija) nije izgrađena. Razvoj održivih prometnih rješenja i zelenih površina	Povećanje prometnih gužvi i zagađenja bez adekvatnih rješenja. Onečišćenje okoliša uslijed neadekvatnog gospodarenja otpadom.
Okoliš	Bogata prirodna okolina s raznolikim ekosustavima. Postojanje zaštićenih područja i prirodnih atrakcija. Adekvatan sustav gospodarenja otpadom.	Nedostatak sustavnog pristupa zaštiti okoliša. Nedostatak sustavnog pristupa zaštiti okoliša. Nastajanje divljih odlagališta.	Razvoj edukativnih programa i kampanja za očuvanje okoliša. Iskorištavanje prirodnih resursa za razvoj održivog turizma. Stvaranje uvjeta za čišći i zdraviji okoliš kroz trajnu sanaciju odlagališta otpada i divljih deponija	Onečišćenje okoliša uslijed neadekvatnog gospodarenja otpadom. Prirodne nepogode.

Izvor: Provedbeni program Grada Svetog Ivana Zeline za razdoblje 2025.-2029.

2. OCJENA POTREBE IZRADE NOVIH I/ILI IZMJENE I DOPUNE POSTOJEĆIH PROSTORNIH PLANOVA NA RAZINI JEDINICE LOKALNE SAMOUPRAVE

Stupanjem na snagu Izmjena i dopuna Zakona o prostornom uređenju (NN 67/23) i Pravilnika o prostornim planovima (NN 152/23), stvoren je preduvjet za digitalnu transformaciju prostornih planova. Započeti su postupci transformacije Prostornog plana uređenja Grada Svetog Ivana Zeline i Urbanističkog plana uređenja gospodarske namjene (I,K) Obrež Zelinski putem elektroničkog sustava „ePlanovi“, te je potrebno započete postupke završiti.

Prostorni planovi koji nisu transformirani ostaju na snazi, a transformacija će se provesti u postupku izmjena i dopuna kada se za to pokaže potreba.

Urbanistički planovi uređenja koji su planirani za izradu:

- UPU Prezden
- UPU (4) zone gospodarske namjene kod Komina (I, K)
- UPU (B) zone sportsko rekreacijske namjene Krečaves (R2)

- UPU (C) zone sportsko-rekreacijske namjene (R1-golf igralište) Pretoki
- UPU (3a) proširenja groblja u Novom Mjestu
- UPU (6a) novog groblja u Blaškovcu
- UPU (7a) novog groblja u Curkovcu

Potrebno je provesti reviziju granica i smjernica zaštite Kulturno - povijesne cjeline Svetog Ivana Zeline koju je potrebno provesti u suradnji s Ministarstvom kulture i medija.

3. PREPORUKE MJERA I AKTIVNOSTI ZA UNAPRJEĐENJE PROSTORNOG RAZVOJA

Osnovni dokument koji definira smjer razvoja Grada Svetog Ivana Zeline je Provedbeni program Grada Svetog Ivana Zeline za razdoblje 2025.-2029. Dokument predstavlja pregled aktualnog stanja, te najznačajnijih programa i projekata koji će biti okosnica i temelj budućeg razvoja Grada. Novi strateški dokument, trasira planove, viziju, razvojne ciljeve te mjere i aktivnosti za predstojeće razdoblje od 2025.-2029. godine.

U nastavku se daje pregled potencijalnih razvojnih projekata Grada Svetog Ivana Zeline planiranih za uvrštavanje u razdoblje provedbe do 2026. godine. Riječ je o projektima čija će realizacija biti uvjetovana dostupnošću i osiguranjem financijskih sredstava, bilo iz EU fondova, nacionalnih programa ili proračuna Grada Svetog Ivana Zeline.

Treba naglasiti da su svi iznosi navedeni u tablici indikativnog karaktera te služe isključivo za okvirno planiranje. U ovoj fazi oni se ne mogu smatrati točnim niti konačnim vrijednostima. Stvarni troškovi pojedinih projekata mogu odstupati, ovisno o rezultatima izrade projektne dokumentacije, kretanjima na tržištu, uvjetima javne nabave te dostupnosti vanjskih izvora financiranja.

Tablica stoga predstavlja orijentacijski pregled razvojnih inicijativa od strateškog značaja za gospodarski, društveni i infrastrukturni napredak Grada Svetog Ivana Zeline, uz napomenu da će redoslijed i dinamika njihove provedbe ovisiti o razvojnim prioritetima te osiguranju potrebnih financijskih resursa u narednom razdoblju.

Tablica 33. Projekti od strateškog značaja za gospodarski, društveni i infrastrukturni razvoj Grad Svetog Ivana Zeline

R.br.	Naziv projekta	Procijenjena vrijednost projekta	Planirano razdoblje provedbe	Status
1.	Izgradnja Sportsko rekreacijskog centra Sveti Ivan Zelina	5.000.000,00€	2027. - 2026.	U pripremi
2.	Izgradnja sportske dvorane i atletske staze u Gradu Svetom Ivanu Zelini	5.000.000,00€	2028. - 2026.	U pripremi
3.	Izgradnja kanalizacijske mreže na području Grada Svetog Ivana Zeline u suradnji sa Zagrebačkom županijom	800.000,00€	2028. - 2026.	U pripremi
4.	Glazbeno edukacijski centar	5.000.000,00€	2027. - 2026.	U pripremi
5.	Izgradnja doma za starije i nemoćne osobe	4.070.000,00€	2027. – 2026.	U pripremi
6.	Izgradnja novog dječjeg vrtića u naselju Komin	2.500.000,00€	2028. - 2026.	U pripremi
7.	Izgradnja kampa uz Sportsko rekreacijski centar Sveti Ivan Zelina	500.000,00€	2026.	U pripremi
8.	Digitalizacija javnih usluga	150.000,00€	2026.	U pripremi
6.	Izgradnja zelene infrastrukture	4.500.000,00€	2028. - 2026.	U pripremi

10.	Obnova Zelingrada	4.500.000,00€	/	U pripremi
11.	Izgradnja novog dječjeg vrtića u naselju Sveta Helena	5.000.000,00€	2028. - 2026.	Spremno za provedbu

V. IZVORI PODATAKA

- Prostorni plan uređenja Grada Svetog Ivana Zeline (“Zelinske novine” broj 08/04, 11/06, 09/11, 05/13, 13/15, 15/15- 4/17, 6/17- pročišćeni tekst, 15/24, 20/24- pročišćeni tekst, 22/24 - ispravak tehničke pogreške,
- Strategija razvoja Grada Svetog Ivana Zeline 2014. – 2020.,
- Strategija zelene urbane obnove Grada Svetog Ivana Zeline za razdoblje 2023.-2033. godine. - listopad 2023.godine,
- Procjena rizika od velikih nesreća za područje Grada Svetog Ivana Zeline,
- Provedbeni program Grada Svetog Ivana Zeline za razdoblje 2025.-2029. godine,
- Zelinske novine,
- Informacijski sustav prostornog uređenja (ISPU),
- Ministarstvo regionalnog razvoja i fondova Europske unije,
- Ministarstvo gospodarstva,
- Ministarstvo zaštite okoliša i zelene tranzicije
- Ministarstvo prostornoga uređenja, graditeljstva i državne imovine,
- Ministarstvo zdravstva,
- Ministarstvo znanosti, obrazovanja i mladih,
- Ministarstvo kulture i medija,
- Ministarstvo turizma i sporta,
- Državni zavod za statistiku,
- Državni zavod za zaštitu prirode,
- ARKOD,
- Hrvatska gospodarska komora,
- FINA,
- Agencija za zaštitu okoliša,
- Agencija za plaćanja u poljoprivredi, ribarstvu i ruralnom razvoju,
- Hrvatske ceste d.o.o.,
- Hrvatske vode d.o.o.,
- HEP – Operater distribucijskog sustava d.o.o.,
- HOPS,
- Plinacro d.o.o. Zagreb,
- HŽ Cargo,
- HAKOM,
- Turistička zajednica Grada Svetog Ivana Zeline,
- Vodovod Zelina d.o.o.,
- Zelinske komunalije d.o.o.,
- Upravni odjel za prostorno uređenje, gradnju i zaštitu okoliša Zagrebačke županije, Ispostava Sveti Ivan Zelina,
- Agencija za ugljikovodike.

Ovo Izvješće objavit će se u službenom glasilu Grada Svetog Ivana Zeline, „Zelinske novine“.

2055. Na temelju članka 31. stavka 22. i članka 65. stavka 2. Zakona o poljoprivrednom zemljištu („Narodne novine“ br. 20/18, 115/18, 98/19, 57/22, 136/25) i članka 35. Statuta Grada Svetog Ivana Zeline ("Zelinske novine“, broj 7/21 i 13/24) Gradsko vijeće Grada Svetog Ivana Zeline na 5. sjednici održanoj dana 26. studenog 2025. godine, donosi

O D L U K U
o imenovanju Povjerenstva za zakup i prodaju
poljoprivrednog zemljišta u vlasništvu Republike Hrvatske na području
Grada Svetog Ivana Zeline

Članak 1.

Ovom Odlukom se imenuje Povjerenstvo za zakup i prodaju poljoprivrednog zemljišta u vlasništvu Republike Hrvatske na području Grada Svetog Ivana Zeline.

Povjerenstvo čini sedam članova: po jedan predstavnik pravne, geodetske i agronomske struke, dva predstavnika Gradskog vijeća Grada Svetog Ivana Zeline, jedan predstavnik upravnog tijela Zagrebačke županije u čijem djelokrugu su poslovi poljoprivrede i jedan predstavnik Ministarstva poljoprivrede.

Članak 2.

U Povjerenstvo za zakup i prodaju poljoprivrednog zemljišta u vlasništvu Republike Hrvatske na području Grada Svetog Ivana Zeline (u daljnjem tekstu: Povjerenstvo) imenuju se:

1. Branka Hođa, dipl. iur.
2. Štefica Kramarić, dipl.ing. agr.
3. Željko Legin, geodetski tehničar
4. Ivana Klarić Šagud, mag.ing.agr.
5. Tomislav Hasan, ing.el.
6. Sabina Jarec, mag.ing.agr.
7. Anđelka Pejaković, dipl. ing. agr.

Članak 3.

Mandat članova Povjerenstva imenovanih iz reda članova Gradskog vijeća, traje do isteka tekućeg mandata Gradskog vijeća Grada Svetog Ivana Zeline.

Članak 4.

Povjerenstvo predlaže Gradskom vijeću Grada Svetog Ivana Zeline Odluku o izboru najpovoljnije ponude za zakup/prodaju poljoprivrednog zemljišta u vlasništvu Republike Hrvatske.

Članak 5.

Stručne poslove za potrebe Povjerenstva vezane uz provedbu postupaka javnog natječaja za zakup i prodaju poljoprivrednog zemljišta u vlasništvu Republike Hrvatske, kao i sve ostale poslove, obavlja Upravni odjel za gospodarstvo, stambeno-komunalne djelatnosti i zaštitu okoliša Grada Svetog Ivana Zeline.

Članak 6.

Ova Odluka stupa na snagu danom donošenja, a objavit će se u „Zelinskim novinama“, službenom glasilu Grada Svetog Ivana Zeline.

KLASA: 029-01/25-01/01

URBROJ: 238-30-01/01-25-2

Sveti Ivan Zelina, 26. studeni 2025.

PREDSJEDNIK GRADSKOG VIJEĆA
GRADA SV. IVANA ZELINE

Tomislav Hasan ing.el., v.r.

2056. Na temelju članka 35. Statuta Grada Svetog Ivana Zeline ("Zelinske novine", br. 7/21 i 13/24), a vezano za članak 54. stavak 1. Zakona o ustanovama („Narodne novine“, br. 29/97, 76/93, 47/99, 35/08, 127/19 i 151/22) i članak 24. stavak 1. podstavak 3. Zakona o muzejima („Narodne novine“, br. 61/18, 98/19, 114/22 i 36/24) te članak 33. i 72. Statuta Muzeja Sveti Ivan Zelina („Zelinske novine“, br. 6/99 i 16/12) Gradsko vijeće Grada Svetog Ivana Zeline na 5. sjednici, održanoj dana 26. studenog 2025. godine, donijelo je

ODLUKU
o davanju suglasnosti
na Prijedlog Statuta Muzeja Sveti Ivan Zelina

I.

Daje se suglasnost na Prijedlog Statuta Muzeja Sveti Ivan Zelina, utvrđen od ravnateljice Muzeja Sveti Ivan Zelina dana 17. studenoga 2025. godine pod KLASOM: 011-01/25-01/1, a koji Prijedlog je sastavni dio ove Odluke.

II.

Ova Odluka stupa na snagu danom donošenja, a objavit će se u „Zelinskim novinama“ službenom glasilu Grada Svetog Ivana Zeline.

KLASA: 007-03/25-01/01

URBROJ: 238-30-01/01-25-3

Sv. Ivan Zelina, 26. studeni 2025.

PREDSJEDNIK GRADSKOG VIJEĆA
GRADA SVETOG IVANA ZELINE
Tomislav Hasan, ing.el., v.r.

PRIJEDLOG

Na temelju članka 54. Zakona o ustanovama (NN 76/93, 29/97, 47/99, 35/08, 127/19, 151/22), članka 24. i 25. Zakona o muzejima („Narodne novine“ broj 61/18 i 98/19, 114/22, 36/24), i članka 33. Statuta Muzeja Sveti Ivan Zelina (Zelinske novine br. 6/99 i 16/12) dana _____, ravnateljica Muzeja Sveti Ivan Zelina uz prethodnu suglasnost Gradskog vijeća Grada Svetog Ivana Zeline, danu odlukom KLASA _____ URBROJ _____ od dana _____ donosi

STATUT
MUZEJA SVETI IVAN ZELINA
OPĆE ODREDBE

Članak 1.

Ovim se Statutom uređuju status, naziv i sjedište Muzeja Sveti Ivan Zelina, pečat Muzeja, odgovornost za obveze, zastupanje i predstavljanje, djelatnost, unutarnje ustrojstvo i način rada, vođenje i upravljanje, djelokrug i način rada tijela Muzeja, sastav imovine i upravljanje imovinom, opći akti, financijsko poslovanje, javnost rada, te druga pitanja važna za obavljanje djelatnosti Muzeja Sveti Ivan Zelina.

Izrazi koji se koriste u ovom Statutu, a imaju rodno značenje, koriste se neutralno i odnose se jednako na muški i ženski spol.

Članak 2.

Muzej Sveti Ivan Zelina (dalje u tekstu: Muzej) je javna ustanova koja obavlja muzejsku djelatnost u skladu s odredbama Zakona o ustanovama, Zakona o muzejima i ovog Statuta, a u svrhu proučavanja, obrazovanja i uživanja u materijalnoj i nematerijalnoj baštini čovječanstva i njegova okoliša, u službi društva i njegova kulturnoga i gospodarskoga razvoja, otvorena za javnost.

Muzejska djelatnost obuhvaća poslove nabave muzejske građe, istraživanja, stručne i znanstvene obrade te njezine sistematizacije u zbirke, trajne zaštite muzejske građe, muzejske dokumentacije i baštinskih lokaliteta te nalazišta u svrhu osiguranja dostupnosti, obrazovanja, tumačenja i predstavljanja javnosti muzejske građe kao kulturnoga materijalnog i nematerijalnog dobra te dijelova prirode.

Muzej je povezan u Sustav muzeja Republike Hrvatske radi primjene jedinstvenog stručnog pristupa obavljanja muzejske djelatnosti i upisuje se u Upisnik javnih i privatnih muzeja u Republici Hrvatskoj koji vodi Muzejski dokumentacijski centar.

Muzejska se djelatnost obavlja kao javna služba.

Članak 3.

Muzej Sveti Ivan Zelina je pravni sljednik društveno-pravne osobe, organizacije kulture pod nazivom Zavičajni muzej Zelina u osnivanju koju je osnovao SIZ kulture i informiranja Zelina na sjednici Skupštine održane 21. siječnja 1988. godine rješenjem br. 04-102/1988.

Prava i dužnosti Osnivača Muzeja Sveti Ivan Zelina obavlja Grad Sveti Ivan Zelina, Trg Ante Starčevića 12, OIB 49654336134 (u daljnjem tekstu: Osnivač) na temelju Rješenja Ministarstva kulture i prosvjete Klasa:023-03/94-01-67, Ur. broj: 532-03-3/1-94-01 od 22. veljače 1994. godine.

Muzej je upisan u Sudski registar Trgovačkog suda u Zagrebu s matičnim brojem subjekta (MBS) koji glasi: 03442632, i osobnim identifikacijskim brojem (OIB) koji glasi: 43513123408.

Muzej je upisan i u Upisnik javnih i privatnih muzeja u Republici Hrvatskoj u skladu sa Zakonom o muzejima koji vodi Muzejski dokumentacijski centar.

NAZIV I SJEDIŠTE

Članak 4.

Muzej obavlja svoju djelatnost, posluje i sudjeluje u pravnom prometu pod nazivom: Muzej Sveti Ivan Zelina.

Sjedište Muzeja je na adresi: Sveti Ivan Zelina, Trg Ante Starčevića 13.

Muzej može promijeniti naziv i sjedište samo uz prethodnu suglasnost Osnivača.

Naziv Muzeja mora biti istaknut na zgradi u kojoj je njegovo sjedište i na objektima u kojima obavlja svoju djelatnost.

ZNAK I PEČAT

Članak 5.

Znak Muzeja sastoji se od slikovnog i tekstualnog dijela. Na lijevoj strani nalazi se stilizirani prikaz gotičkog prozora - bifore, u crno - sivoj kombinaciji, kao prepoznatljiv motiv kapele sv. Petra u Novom Mjestu. Desno se nalazi naziv Muzeja u dva retka, pisan tiskanim slovima oblika „Muzej Sveti Ivan Zelina" u crnoj boji.

Članak 6.

U pravnom prometu Muzej koristi pečate.

Muzej ima pečat kvadratnog oblika, dimenzija 25x25 mm, sa stiliziranim prikazom rozete iz kapele sv. Petra u Novom Mjestu unutar koje se nalazi natpis Muzej Sveti Ivan Zelina u tri reda pisani tiskanim slovima. Pečat iz ovog stavka

koristi se za mjeru isprava i akata u pravnom prometu i odnosu prema tijelima državne uprave te jedinicama lokalne i područne (regionalne) samouprave te za redovito administrativno i financijsko poslovanje Muzeja.

O broju pečata, mjestima njihove uporabe, načinu čuvanja i korištenja odlučuje ravnatelj Muzeja.

ZASTUPANJE I PREDSTAVLJANJE

Članak 7.

Muzej predstavlja i zastupa ravnatelj.

Ravnatelj Muzeja ima sva ovlaštenja u pravnom prometu u okviru djelatnosti Muzeja upisane u sudski registar, odnosno poduzima sve pravne radnje u ime i za račun Muzeja, zastupa Muzej u svim postupcima pred sudovima, upravnim i drugim državnim tijelima te pravnim osobama s javnim ovlastima.

Bez posebne ovlasti Osnivača ravnatelj ne može nastupati kao druga ugovorna strana i s Muzejom sklapati ugovore u svoje ime i za svoj račun, u svoje ime a za račun drugih osoba ili u ime i za račun drugih osoba.

Ravnatelj Muzeja može dati u sklopu svojih ovlasti i sukladno ovom Statutu pisanu punomoć drugoj osobi za zastupanje Muzeja u pravnom prometu. Punomoć može dati samo u granicama svojih ovlasti, a daje ju sukladno odredbama zakona kojim se uređuju obvezni odnosi.

IMOVINA I ODGOVORNOST ZA OBVEZE

Članak 8.

Imovinu Muzeja čine muzejska građa i muzejska dokumentacija, stvari, prava i novčana sredstva.

Muzejska građa i muzejska dokumentacija štite se kao kulturno dobro i na njih se primjenjuju propisi o zaštiti i očuvanju kulturnih dobara.

Imovinom raspolaže Muzej pod uvjetima i na način propisan zakonom, propisima donesenim na temelju zakona i ovim Statutom.

Imovinu Muzeja čine sredstva koja osigura Osnivač Muzeja, sredstva za rad ostvarena posebnim programima, sredstva za rad ostvarena iz vlastitih prihoda pružanjem usluga i prodajom proizvoda, iz zaklada, sponzorstvima, darovanjima ili su pribavljena na drugi način u skladu sa zakonom.

Sredstva za rad Muzeja osiguravaju se iz sljedećih izvora:

- proračuna Osnivača,
- vlastitih sredstava,
- proračuna jedinice lokalne i područne (regionalne) samouprave i Državnog proračuna, u skladu s odlukama ovlaštenih tijela,
- sredstava iz fondova i programa Europske unije,
- sponzorstava, darovanja i drugih izvora.

Sredstva za rad Muzeja uključuju sredstva za plaće, sredstva za program, materijalne izdatke, kao i sredstva za investicije i investicijsko održavanje te otkup muzejske građe.

Prostor za rad Muzeja osigurava Osnivač, a Muzej ga koristi bez naknade.

Članak 9.

Ako Muzej u obavljanju svoje djelatnosti ostvari dobit dužan je tu dobit upotrijebiti isključivo za obavljanje i razvoj svoje djelatnosti sukladno Zakonu.

Članak 10.

Za stvorene obveze u pravnom prometu s trećim osobama, Muzej odgovara cijelom svojom imovinom, osim muzejske građe i muzejske dokumentacije.

Osnivač solidarno i neograničeno odgovara za obaveze Muzeja.

Članak 11.

Muzej ne može bez prethodne suglasnosti Osnivača steći, opteretiti ili otuđiti nekretninu bez obzira na njenu vrijednost, kao niti drugu imovinu čija je vrijednost veća od vrijednosti do koje Muzej (ravnatelj, odnosno Upravno vijeće) može samostalno odlučivati, a što je utvrđeno u člancima 24. i 43. ovog Statuta utvrđene ovim Statutom.

Muzej ne može bez prethodne suglasnosti Osnivača preuzeti obveze po ugovorima koji zahtijevaju plaćanje i po isteku proračunske godine u sljedećim godinama.

Muzej ne može bez prethodne suglasnosti Osnivača poduzimati niti druge radnje za koje je prema zakonu, ovom Statutu, drugim aktima Muzeja odnosno aktima Osnivača (Odluka o izvršavanju proračuna Grada Svetog Ivana Zelina) potrebna prethodna suglasnost Osnivača.

DJELATNOST MUZEJA

Članak 12.

Muzej obavlja sljedeće djelatnosti:

- prikuplja muzejsku građu i muzejsku dokumentaciju sukladno svojoj misiji i politici skupljanja,
- čuva muzejske predmete u odgovarajućim uvjetima i štiti cjelokupnu muzejsku građu, muzejsku dokumentaciju, baštinske lokalitete i nalazišta u svrhu obrazovanja, proučavanja i uživanja u skladu s propisima o zaštiti i očuvanju kulturnih dobara,
- vodi propisanu muzejsku dokumentaciju o muzejskim predmetima, zbirkama i aktivnostima Muzeja,
- organizira stalne i povremene izložbe,
- organizira istraživanja, izdavačku djelatnost, predavanja, konferencije i stručne skupove te organizira edukativne aktivnosti i radionice,
- podržava i organizira umjetnička i kulturna događanja u okviru svoga djelokruga,
- osigurava da poslove upravljanja muzejskom zbirkom obavljaju stručni muzejski djelatnici sukladno standardima,
- osigurava dostupnost zbirki u obrazovne, stručne i znanstvene svrhe,
- osigurava prihvatljivo okruženje za javnost i dostupnost građe,
- provodi digitalizaciju muzejske građe,
- obavlja reviziju muzejske građe u Muzeju i dostavlja o tome izvješće ministarstvu nadležnom za poslove kulture i Osnivaču,
- obavlja za vlastite potrebe procjenu povijesne, znanstvene, umjetničke i tržišne vrijednosti muzejske građe za potrebe upravljanja imovinom, za osiguranje i otkup,
- izrađuje stručna mišljenja, vještačenja i elaborate o muzejskome predmetu, građi, zbirci o kojoj skrbi i drugim kulturnim dobrima te dijelovima prirode,
- može organizirati izradu i prodaju suvenira i predmeta te izdavanje i prodaju publikacija tematski vezanih uz fundus i program muzeja,

- obavlja i druge djelatnosti sukladno Zakonu o muzejima i posebnom zakonu.

Muzej može obavljati i druge djelatnosti koje se obavljaju uz muzejsku djelatnost kao što su:

- obavljanje poslova na zaštiti i očuvanju kulturnih dobara u skladu sa Zakonom o zaštiti i očuvanju kulturnih dobara,
- provođenje zaštite muzejske građe i muzejske dokumentacije,
- organiziranje izložbi u zemlji i inozemstvu izvan sjedišta Muzeja,
- nakladnička djelatnost: izdavanje stručnih i znanstvenih publikacija, kataloga i časopisa, grafičkih listova, audiovizualnih i drugih izdanja u okviru muzejske djelatnosti,
- prodaja kataloga, stručnih i znanstvenih publikacija, audiovizualnih izdanja, propagandnog, didaktičkog i edukativnog materijala, razglednica i drugih proizvoda vezanih uz djelatnost Muzeja,
- stvaranje središnje baze podataka za sustavno vođenje dokumentacije o muzejskim predmetima, kao i suradnju s muzejima i galerijama iz zemlje i svijeta,
- preparatorsko-restauratorsku djelatnost u skladu sa Zakonom o muzejima i propisima struke,
- obavljanje knjižnične djelatnosti u sustavu Muzeja sukladno Zakonu o knjižnicama

Muzej može promijeniti djelatnost samo uz prethodnu suglasnost Osnivača i ministarstva nadležnog za poslove kulture.

MUZEJSKA GRAĐA I DOKUMENTACIJA

Članak 13.

Muzej je dužan redovito upisivati muzejske predmete u inventarnu knjigu i voditi drugu dokumentaciju o muzejskoj građi i muzejskoj djelatnosti.

Muzejski predmeti i muzejska zbirka upisom u inventarnu knjigu muzeja stječu status kulturnoga dobra, a inventarna knjiga muzeja sastavni je dio Registra kulturnih dobara Republike Hrvatske.

Muzej može muzejsku građu i muzejsku dokumentaciju pribavljati kupnjom, darovanjem, nasljeđivanjem, zamjenom, terenskim radom i istraživanjem te na drugi zakonom dopušteni način.

Ako istraživanja iz stavka 3. ovog članka provode druge pravne i fizičke osobe, dužne su materijalne nalaze i dokumentaciju o istraživanju dostaviti Muzeju.

Muzej može pohraniti muzejsku građu koja je rezultat arheoloških i drugih istraživanja ili nalaza, sukladno odredbama zakona kojima se uređuju zaštita i očuvanje kulturnih dobara te zaštita prirode.

Članak 14.

O muzejskoj građi Muzej vodi dokumentaciju i evidencije u skladu s podzakonskim aktom kojim se utvrđuje sadržaj i način vođenja muzejske dokumentacije o muzejskoj građi.

Muzejska dokumentacija je sustavno izrađen, prikupljen, organiziran i pohranjen skup podataka koji je nastao tijekom stručne obrade, zaštite i prezentacije muzejske građe, a temelji se na dogovorenom i utvrđenom broju i kvaliteti podataka o predmetu, grupi predmeta ili o cjelokupnom fondu.

Članak 15.

Muzejska građa i dokumentacija štite se kao kulturno dobro i na njih se primjenjuju propisi o zaštiti kulturnih dobara.

Prodaju, darovanje i zamjenu muzejske građe s pratećom dokumentacijom Muzej može obaviti samo uz prethodno odobrenje ministarstva nadležnog za poslove kulture po pribavljenom mišljenju Hrvatskoga muzejskog vijeća te ministarstva nadležnog za poslove zaštite prirode ako se radi o muzejskoj građi koja predstavlja zaštićeni dio prirode.

Sredstva dobivena prodajom muzejske građe i dokumentacije mogu se upotrijebiti isključivo za nabavu muzejske građe i muzejske dokumentacije.

Pravni posao sklopljen protivno odredbi stavka 2. ovoga članka smatra se ništetnim.

Članak 16.

Muzej može na temelju pisanoga ugovora povjeriti muzejsku građu i muzejsku dokumentaciju na čuvanje radi izlaganja ili stručne i znanstvene obrade drugomu muzeju te drugoj pravnoj osobi ili državnomu tijelu koji ispunjavaju propisane uvjete za čuvanje povjerene im građe i dokumentacije.

O smještaju te premještanju muzejske građe i muzejske dokumentacije odluku donosi ministarstvo nadležno za poslove kulture uz prethodno mišljenje Hrvatskoga muzejskog vijeća te ministarstva nadležnog za poslove zaštite prirode ako se radi o muzejskoj građi koja predstavlja zaštićeni dio prirode.

Prostor i oprema muzeja obvezno se osiguravaju kod osiguravajućega društva, a sredstva osigurava Osnivač.

Članak 17.

Muzejsku građu i muzejsku dokumentaciju, Muzej daje na uvid radi njihove znanstvene i stručne obrade, izlaganja, objavljivanja i publiciranja, za potrebe nastave i u druge opravdane svrhe.

Pod uvidom iz stavka 1. ovog članka podrazumijevaju se pregled građe i dokumentacije te izrada preslika i presnimaka.

Na uvid iz stavka 1. ovog članka Muzej daje muzejsku građu i muzejsku dokumentaciju u skladu sa Zakonom o muzejima te podzakonskim propisima kojima se utvrđuju uvjeti i način ostvarivanja uvida u muzejsku građu i muzejsku dokumentaciju.

Muzej je dužan osigurati tehničku i fizičku zaštitu muzejske građe i muzejske dokumentacije sukladno propisima, u opsegu s kojim je suglasan Osnivač.

Članak 18.

Muzej je dužan svakih pet godina izvršiti popis muzejske građe. U postupku popisivanja muzejske građe utvrđuje se broj i stanje muzejskih predmeta, sravnjuju podaci o muzejskim predmetima s podacima o njima u knjigama inventara, te utvrđuje stupanj njihove dokumentiranosti i mjere zaštite, u skladu s Pravilnikom o sadržaju i načinu vođenja muzejske dokumentacije o muzejskoj građi.

Izvešće o popisu iz stavka 1. ovog članka, Muzej je dužan dostaviti ministarstvu nadležnom za poslove kulture i medija i Osnivaču.

Članak 19.

Muzej obavlja djelatnost prema Godišnjem programu rada i razvoja koji na prijedlog ravnatelja usvaja Upravno vijeće koje o njegovoj provedbi izvještava Osnivača.

Muzej se sukladno Zakonu o muzejima povezuje s drugim muzejima u Sustav muzeja Republike Hrvatske. Muzej dostavlja potrebne podatke Muzejskom dokumentacijskom centru radi upisa u Upisnik javnih i privatnih muzeja u Republici Hrvatskoj u svrhu praćenja stanja u muzejskoj djelatnosti.

UNUTARNJE USTROJSTVO I NAČIN RADA MUZEJA

Članak 20.

Muzej je ustrojen kao jedinstvena organizacijska cjelina bez posebnih organizacijskih jedinica.

Članak 21.

Pravilnikom o unutarnjem ustrojstvu i načinu rada Muzeja pobliže se uređuju ustroj, radna mjesta u Muzeju i rad Muzeja kao javne ustanove u kulturi.

Unutarnjim ustrojstvom osigurava se stručno i djelotvorno obavljanje i provođenje programa rada i razvoja Muzeja.

Članak 22.

Radno vrijeme Muzeja utvrđuje ravnatelj svojom Odlukom prema potrebama djelatnosti, u skladu sa zakonom i uz prethodnu suglasnost Osnivača. Odluku o promjeni radnog vremena ravnatelj može donijeti prema potrebi.

UPRAVLJANJE MUZEJOM

Članak 23.

Muzejom upravlja ravnatelj u skladu sa zakonom i drugim propisima, aktom o osnivanju Muzeja, ovim Statutom i općim aktima Muzeja.

U okviru svoga djelokruga, ovlasti i odgovornosti, ravnatelj je u svome radu samostalan, a za zakonitost i stručnost rada, izvršavanje obveza, općih akata i za uredno poslovanje Muzeja odgovara Osnivaču, te državnim i upravnim tijelima u skladu s propisima.

Ako muzej ima više od pet (5) zaposlenih osniva se Upravno vijeće koje, sukladno Zakonu o muzejima, upravlja Muzejom.

Muzej s 5 (pet) i više zaposlenih, ima Stručno vijeće.

Ako Muzej nema Upravno vijeće, ravnatelj obavlja i sve poslove iz nadležnosti Upravnog vijeća.

Članak 24.

Ravnatelj u okviru svoga djelokruga, ima ovlasti i odgovornosti:

- organizira te vodi rad i poslovanje Muzeja,
- predstavlja i zastupa Muzej,
- poduzima sve pravne radnje u ime i za račun Muzeja,
- zastupa Muzej u svim postupcima pred sudovima, upravnim i drugim državnim tijelima te pravnim osobama s javnim ovlastima,
- brine o sigurnosti, zaštiti i dokumentiranju muzejske građe
- potpisuje ugovore iz svoje nadležnosti ili na temelju odluka Osnivača i Upravnog vijeća,
- sudjeluje u radu Upravnog vijeća bez prava odlučivanja te izvršava odluke i zaključke Upravnog vijeća,
- predlaže Upravnom vijeću opće akte te izmjene i dopune općih akata za koje je zakonom i ovim Statutom predviđeno da ih donosi Upravno vijeće,
- donosi opće akte za koje je zakonom i ovim Statutom utvrđeno da ih donosi te ih usklađuje sa zakonskim odredbama,
- predlaže Upravnom vijeću Pravilnik o unutarnjem ustrojstvu i načinu rada te njegove izmjene i dopune,
- predlaže Upravnom vijeću Program rada i razvoja Muzeja Sveti Ivan Zelina;
- predlaže Izvješće o izvršenju Programa rada i razvoja te financijskog plana i godišnjeg obračuna;
- predlaže Financijski plan te njegove izmjene i dopune;
- predlaže Izvješće o provedenoj reviziji muzejske građe,
- donosi Plan nabave roba, usluga i radova te priprema i vodi Registar ugovora, podnosi tražena izvješća nadležnim upravnim odjelima Osnivača te ministarstvu nadležnom za poslove kulture,

- odlučuje o prestanku radnog odnosa u prvom stupnju te o pravima i obvezama zaposlenika iz radnog odnosa,
- uz prethodnu suglasnost Upravnog vijeća, sklapa ugovore o radu,
- odlučuje o zapošljavanjima na određeno vrijeme u slučaju iznenadne i hitne potrebe, do 60 kalendarskih dana,
- izvještava druga tijela upravljanja u Muzeju o nalazima i odlukama tijela upravnog nadzora,
- organizira rad i obavlja raspored zaposlenika na radna mjesta,
- donosi odluke o pojedinačnim pravima i obvezama zaposlenika u skladu sa zakonom i općim aktima Muzeja,
- odobrava službena putovanja i odsustva s rada zaposlenicima Muzeja,
- priprema i osigurava stručnu obradu materijala koji se razmatraju na sjednicama Upravnog i Stručnog vijeća,
- brine o javnosti rada Muzeja (informiranje javnosti i objavljivanje općih akata sukladno odredbama zakona),
- sklapa samostalno pravne poslove o stjecanju, opterećivanju ili otuđivanju pokretne imovine te o investicijskim radovima pojedinačne vrijednosti do 4.000,00 € s PDV-om. Za pojedinačne vrijednosti od 4.000,01 € do 5.300,00 € s PDV-om odluku donosi Upravno vijeće, dok se za iznose veće od 5.300,00 € s PDV-om odluka donosi uz prethodnu suglasnost Osnivača.
- obavlja i druge poslove utvrđene zakonom, ovim Statutom i drugim općim aktima Muzeja.

Članak 25.

Ravnatelj vodi stručan rad Muzeja i odgovara za njega.

Ravnatelj je odgovoran za zakonitost rada Muzeja.

Članak 26.

Ravnatelja muzeja u kojem je zaposleno do pet zaposlenika, kojemu je Osnivač jedinica lokalne i područne (regionalne) samouprave, imenuje i razrješuje izvršno tijelo Osnivača.

Ravnatelja muzeja s više od pet zaposlenika, kojemu je Osnivač jedinica lokalne i područne (regionalne) samouprave, imenuje i razrješuje izvršno tijelo Osnivača na prijedlog Upravnoga vijeća.

Način imenovanja i razrješenja pobliže se uređuje statutom.

Ravnatelj se imenuje na temelju javnog natječaja na mandat od četiri godine i može biti ponovno imenovan.

Javni natječaj objavljuje se na mrežnim stranicama Muzeja i u "Narodnim novinama".

Javni natječaj za imenovanje ravnatelja muzeja s pet i manje zaposlenika raspisuje i provodi Osnivač.

Osnivač za provođenje natječaja imenuje natječajno povjerenstvo od tri člana.

Javni natječaj za imenovanje ravnatelja muzeja s više od pet zaposlenika raspisuje i provodi muzej.

Natječaj se raspisuje prije isteka mandata postojećeg ravnatelja. Rok do kojega se primaju prijave kandidata ne može biti kraći od 8 dana od dana objave natječaja, a rok u kojem se kandidati obavještavaju o izboru ne može biti dulji od 45 dana od dana isteka roka za podnošenje prijave.

Ravnatelj Muzeja je u radnom odnosu u Muzeju, u kojem ostvaruje prava i obveze iz radnog odnosa, ako zakonom nije drugačije propisano.

Međusobna prava i obveze ravnatelja i Muzeja uređuju se ugovorom o radu, koji u ime Muzeja sklapa Upravno vijeće.

Članak 27.

Ravnateljem muzeja može se, na temelju predloženoga četverogodišnjeg programa rada, imenovati osoba koja:

- ima završen sveučilišni diplomski studij ili sveučilišni integrirani prijediplomski i diplomski studij ili stručni diplomski studij ili s njim izjednačen studij,
- ima najmanje pet godina rada u muzeju ili najmanje deset godina rada u kulturi, znanosti ili obrazovanju,
- odlikuje se stručnim, radnim i organizacijskim sposobnostima
- posjeduje znanje najmanje jednog stranog jezika,
- poznaje rad na računalu;
- ima položen vozački ispit, B kategorije
- može, prema Zakonu kojim se uređuju trgovačka društva biti članom uprave trgovačkog društva.

Iznimno od stavka 1. ovoga članka, ako se na ponovljeni natječaj ne javi osoba koja ima propisane uvjete, za ravnatelja muzeja može se, na temelju predloženoga četverogodišnjeg programa rada, imenovati osoba koja ima završeno obrazovanje propisano stavkom 1. ovog članka, najmanje jednu godinu rada u muzeju ili najmanje pet godina rada u kulturi, odlikuje se stručnim, radnim i organizacijskim sposobnostima te ispunjava druge uvjete propisane statutom.

Po razrješenju s dužnosti ravnatelja ili nakon isteka mandata osoba koja je prije obnašanja dužnosti bila zaposlena na neodređeno vrijeme u Muzeju ima pravo povratka na rad odnosno rasporeda na radno mjesto jednake složenosti poslova, za koje je propisan isti stupanj obrazovanja i potrebno radno iskustvo u jednakom trajanju, te pravo povratka na rad kod prethodnog poslodavca kod kojeg je bila u radnom odnosu na neodređeno vrijeme prije početka obnašanja dužnosti ravnatelja, bez provedbe javnog natječaja, a što se pobliže uređuje sporazumom odnosno Ugovorom o radu s poslodavcem.

Članak 28.

Ako se na raspisani natječaj nitko ne prijavi ili nitko od prijavljenih kandidata ne bude izabran, natječaj će se ponoviti.

Do imenovanja ravnatelja na temelju ponovljenog natječaja Osnivač će imenovati vršitelja dužnosti ravnatelja, ali najduže do godinu dana.

Za vršitelja dužnosti ravnatelja muzeja može se, bez provođenja javnog natječaja, imenovati osoba koja ima obrazovanje propisano člankom 27. stavkom 1. ovog Statuta. Na ovu dužnost može se imenovati i osoba koja nije djelatnik muzeja.

Članak 29.

Osnivač Muzeja može u slučajevima i po postupku propisanom važećim Zakonom o ustanovama ravnatelja razriješiti dužnosti i prije isteka mandata.

Članak 30.

U slučaju razrješenja ravnatelja imenovat će se vršitelj dužnosti ravnatelja. Osnivač, odnosno Muzej je dužan raspisati natječaj za imenovanje ravnatelja u roku od 30 dana od dana imenovanja vršitelja dužnosti.

Članak 31.

U slučaju odsutnosti ravnatelja zamjenjuje ga zaposlenik Muzeja kojeg on za to ovlasti svojom Odlukom.

Osoba koja zamjenjuje ravnatelja ima prava i ovlasti ravnatelja za vrijeme dok ga zamjenjuje, osim ako ravnatelj svojom odlukom ne odredi drugačije.

Davanjem ovlasti iz stavka 1. ovog članka ne prestaje odgovornost ravnatelja.

Članak 32.

Tijela Muzeja su Upravno vijeće, Ravnatelj i Stručno vijeće.

STRUČNO VIJEĆE

Članak 33.

Muzej s pet i više zaposlenih ima stručno vijeće.

Stručno vijeće je kolegijalno, stručno i savjetodavno tijelo Muzeja.

Stručno vijeće raspravlja o stručnim pitanjima rada muzeja, razmatra i predlaže programe rada, razmatra izvješća o radu, daje mišljenja i prijedloge u vezi s razvojem djelatnosti te obavlja i druge stručne poslove u skladu sa statutom muzeja.

Stručno vijeće muzeja čine u pravilu svi stručni muzejski djelatnici muzeja, osim ako statutom muzeja odnosno pravne osobe u čijem je sastavu muzej nije određen drukčiji sastav stručnoga vijeća.

Članak 34.

Sjednice Stručnog vijeća saziva ravnatelj i njima predsjedava.

Mandat članova Stručnog vijeća traje četiri godine.

Sjednica Stručnog vijeća mora se sazvati na zahtjev ravnatelja ili najmanje trećine članova Stručnog vijeća u roku od 15 dana.

Članak 35.

Stručno vijeće utvrđuje svoje stavove i mišljenja te odlučuje većinom glasova prisutnih članova.

O radu Stručnog vijeća vodi se zapisnik.

Članak 36.

Način rada Stručnog vijeća može se pobliže urediti poslovníkom.

Članak 37.

Zadaća je Stručnog vijeća, sukladno ovom Statutu i drugim općim aktima:

- raspravlja o stručnim pitanjima rada muzeja
- razmatra i predlaže programe rada,
- razmatra izvješća o radu,
- daje mišljenja i prijedloge u vezi s razvojem djelatnosti,
- obavlja druge stručne poslove u skladu sa ovim Statutom.

Članak 38.

Stručni muzejski djelatnici odgovorni su za obavljanje svih stručnih poslova muzeja za koje su zaduženi ili su stekli odgovarajuća stručna muzejska zvanja.

Stručnim muzejskim djelatnicima zaposlenim u Muzeju nije dopušteno obavljati poslove iz područja muzejske djelatnosti izvan muzeja bez prethodne pisane suglasnosti ravnatelja muzeja.

Suglasnost iz stavka 2. ovog članka mora sadržavati uvjete obavljanja odobrenih poslova.

Stručni muzejski djelatnici i ostali djelatnici Muzeja za svoj su rad i za izvršavanje obveza odgovorni Ravnatelju.

UPRAVNO VIJEĆE

Članak 39.

Muzeja s više od pet zaposlenih ima Upravno vijeće, koje ima pet članova, od kojih tri člana imenuje Osnivač iz redova istaknutih kulturnih, javnih, znanstvenih djelatnika, pravnih, ekonomskih i financijskih stručnjaka, jednoga bira Stručno vijeće, a ako ono nije osnovano, stručni muzejski djelatnici iz svojih redova, te jednoga člana biraju svi zaposlenici sukladno zakonu kojim se uređuju radni odnosi.

Isti zaposlenik ne može istovremeno biti na dvije liste (onoj Stručnoga vijeća i onoj koja predstavlja sve zaposlenike u Muzeju).

Za člana upravnog vijeća iz stavka 1. ovoga članka osnivač može imenovati osobu koja ima završen sveučilišni diplomski studij ili sveučilišni integrirani prijediplomski i diplomski studij ili stručni diplomski studij ili s njim izjednačen studij.

Članovima Upravnog vijeća mandat traje četiri godine.

Članak 40.

Član Upravnoga vijeća iz reda Stručnoga vijeća bira se tajnim glasovanjem na sjednici Stručnoga vijeća.

Za provedbu izbora člana Upravnoga vijeća potrebna je nazočnost natpolovične većine svih članova Stručnoga vijeća. Izbor provodi ravnatelj Muzeja.

Svaki član Stručnoga vijeća, može predlagati i biti predložen za kandidata za člana Upravnoga vijeća, osim ravnatelja, koji može predlagati, ali ne može biti kandidat za člana Upravnoga vijeća.

Nakon iznošenja prijedloga kandidata za člana Upravnoga vijeća pristupa se tajnom glasovanju na pripremljenoj kandidacijskoj numeriranoj listi na kojoj članovi Stručnoga vijeća zaokružuju redni broj ispred imena kandidata kojeg odabiru za člana Upravnoga vijeća.

Za člana Upravnoga vijeća izabran je onaj kandidat, za kojeg se izjasnila natpolovična većina svih članova Stručnoga vijeća.

Ukoliko prva dva ili više kandidata imaju isti broj glasova, glasovanje se ponavlja, a u drugi krug ulaze dva kandidata koji su dobili najveći broj glasova te se po istom načelu postupak glasovanja ponavlja do trenutka pravovaljanog odabira člana Upravnoga vijeća s većim brojem glasova nazočnih članova Stručnoga vijeća.

O izborima se vodi zapisnik.

Članak 41.

Na izbor člana Upravnoga vijeća iz redova svih zaposlenika, primjenjuju se odredbe članka 40. ovog Statuta.

Članak 42.

Nakon izbora članova Upravnog vijeća ravnatelj u roku do 15 dana saziva konstituirajuću sjednicu Upravnog vijeća.

Predsjednika i zamjenika predsjednika Upravnog vijeća biraju članovi na prvoj sjednici Vijeća. Upravno vijeće pravovaljano raspravlja i odlučuje ako je sjednicama nazočno više od polovine ukupnog broja članova. Upravno vijeće donosi odluke većinom glasova ukupnog broja članova, postupkom javnog glasovanja.

U radu Upravnog vijeća sudjeluje i ravnatelj bez prava odlučivanja.

Članak 43.

Upravno vijeće:

- usvaja, na prijedlog ravnatelja, Godišnji program rada i razvoja Muzeja, uz pribavljeno mišljenje Stručnog vijeća,
- usvaja na prijedlog ravnatelja Izvješće o provedenoj reviziji muzejske građe,

- donosi Statut Muzeja te njegove izmjene i dopune, uz prethodnu suglasnost Gradskog vijeća,
- donosi Pravilnik o radu uz prethodnu suglasnost Osnivača
- donosi opće akte za koje je posebnim propisima utvrđeno da ih donosi Upravno vijeće,
- donosi Poslovnik o radu Upravnog vijeća,
- donosi, na prijedlog ravnatelja, Pravilnik o unutarnjem ustrojstvu i načinu rada te njegove izmjene i dopune, uz prethodnu suglasnost Osnivača
- donosi, na prijedlog ravnatelja, financijski plan i njegove izmjene i dopune te godišnji izvještaj o izvršenju financijskog plana i podnosi ga Osnivaču,
- donosi na prijedlog ravnatelja Izvješće o izvršenju Godišnjeg programa rada i razvoja te financijskog plana i godišnjeg obračuna i podnosi ga Osnivaču,
- odlučuje uz prethodnu suglasnost Osnivača o stjecanju, opterećivanju i otuđivanju nekretnina bez obzira na njihovu vrijednost,
- odlučuje uz prethodnu suglasnost Osnivača o zaduživanju i davanju jamstava na kreditno zaduživanje,
- odlučuje uz prethodnu suglasnost Osnivača o promjeni djelatnosti Muzeja,
- odlučuje uz prethodnu suglasnost Osnivača o osnivanju druge pravne osobe,
- odlučuje uz prethodnu suglasnost Osnivača o udruživanju u zajednicu ustanova,
- odlučuje uz prethodnu suglasnost Osnivača o davanju na korištenje prostora Muzeja,
- odlučuje o stjecanju, opterećivanju i otuđivanju pokretne imovine čija je pojedinačna vrijednost od 4.000,01 € do 5.300,00 € s PDV-om.
- odlučuje o ulaganjima i investicijskim radovima čija je pojedinačna vrijednost od 4.000,01 € do 5.300,00 € s PDV-om.
- odlučuje o raspodjeli viška prihoda isključivo za obavljanje djelatnosti Muzeja,
- odlučuje o pojedinačnim pravima iz radnog odnosa u drugom stupnju,
- odlučuje o raspisivanju i provođenju javnog natječaja za imenovanje ravnatelja,
- sklapa ugovor o radu s ravnateljem
- odlučuje o davanju prethodne suglasnosti ravnatelju u svezi sa zasnivanjem i prestankom radnog odnosa zaposlenika u Muzeju,
- nadzire provođenje Programa rada i razvoja Muzeja,
- predlaže i podnosi Osnivaču promjenu naziva i sjedišta Muzeja,
- predlaže i podnosi Osnivaču prijedlog za imenovanje ravnatelja,
- predlaže i podnosi Osnivaču uz prethodnu suglasnost ministra nadležnog za kulturu, po pribavljenom mišljenju Hrvatskog muzejskog vijeća, statusne promjene te prodaju, darovanje i zamjenu muzejske građe s pratećom dokumentacijom,
- predlaže ravnatelju promjene u organiziranju rada Muzeja, u skladu sa Zakonom, Statutom i drugim općim aktima Muzeja,
- predlaže ravnatelju mjere sa svrhom ostvarivanja politike poslovanja Muzeja te osnovne smjernice za rad i poslovanje,

- razmatra prijedloge Sindikata Radničkog vijeća u vezi s ostvarivanjem prava zaposlenika i njihovim materijalnim pravima.
- razmatra i odlučuje i o drugim pitanjima u skladu sa zakonom, ovim Statutom drugim općim aktima Muzeja.

Članak 44.

Član Upravnog vijeća može biti razriješen dužnosti prije isteka vremena na koje je imenovan odnosno izabran ako:

- sam zatraži razrješenje;
- ne ispunjava dužnosti člana, odnosno predsjednika Vijeća;
- svojim ponašanjem povrijedi ugled i dužnost koju obnaša;
- izgubi pravo na obavljanje dužnosti.

Postupak za utvrđivanje prijedloga za razrješenje dužnosti člana Upravnog vijeća pokreće tijelo koje ga je izabralo, odnosno imenovalo, dok postupak za razrješenje dužnosti člana Upravnog vijeća izabranog od strane zaposlenika pokreće jedna trećina svih zaposlenika Muzeja

Odluku o razrješenju donosi tijelo koje je izabralo, odnosno imenovalo člana Upravnog vijeća, a odluka o razrješenju člana izabranog od strane zaposlenika donosi se sukladno Zakonu o radu. U slučaju razrješenja člana Upravnog vijeća, novog se člana bira odnosno imenuje u roku od 30 dana i njegov mandat traje do isteka mandata razriješenoga člana.

FINANCIJSKO POSLOVANJE

Članak 45.

Muzej vodi financijsko poslovanje i računovodstvo u skladu s propisima za proračunske korisnike.

Članak 46.

Za svaku godinu donosi se financijski plan Muzeja te polugodišnji i godišnji izvještaj o izvršenju financijskog plana

Članak 47

Odgovorna osoba za pravilno planiranje i izvršavanje financijskog plana je ravnatelj.

OPĆI AKTI MUZEJA

Članak 48.

Muzej ima sljedeće opće akte:

- Statut,
- Pravilnik o radu
- Pravilnik o unutarnjem ustrojstvu i načinu rada sa sistematizacijom radnih mjesta,
- Pravilnik o zaštiti dokumentarnog i arhivskog gradiva,
- Pravilnik o provođenju postupka jednostavne nabave roba, radova i usluga,
- Pravilnik o načinu stjecanja muzejske građe i muzejske dokumentacije,
- Pravilnik o uvjetima i načinu uvida u muzejsku gradu i muzejsku dokumentaciju,
- Pravilnik o zaštiti od požara,
- Pravilnik o zaštiti na radu,

- druge opće akte sukladno zakonu, drugim propisima i ovom Statutu.

Članak 49.

Statut i drugi opći akti Muzeja i njihove izmjene i dopune donose se prema postupku utvrđenom Zakonom i ovim Statutom.

Opći akti Muzeja stupaju na snagu prvog dana nakon dana objave na oglasnoj ploči Muzeja.

RADNI ODNOSI

Članak 50.

Radni odnosi, plaće i druga materijalna prava djelatnika Muzeja uređuju se Pravilnikom o radu i drugim općim aktima Muzeja, uz prethodnu suglasnost Osnivača, sukladno općim propisima o radu, propisima koji uređuju područje kulture, Kolektivnom ugovoru i drugim propisima.

SURADNJA SA SINDIKATOM

Članak 51.

Sindikalno organiziranje u Muzeju je slobodno.

Muzej je dužan izvršavati obveze iz Zakona o radu, Pravilnika o unutarnjem ustrojstvu i načinu rada, Kolektivnog ugovora i drugih propisa prema sindikalnom povjereniku, odnosno radničkom vijeću ako je utemeljeno i sindikatu u pogledu ostvarivanja prava i obveza iz radnog odnosa te im omogućiti nesmetan rad.

Muzej je dužan sindikalnom povjereniku staviti na raspolaganje obavijesti koje su mu potrebne za vršenje njegove dužnosti, te omogućiti uvid u akte i dokumente u svezi s ostvarenjem i zaštitom prava zaposlenika iz radnog odnosa.

Sindikalni povjerenik ima pravo prisustvovati raspravama u disciplinskom postupku po zahtjevu za zaštitu prava zaposlenika.

Stavove sindikata o prijedlozima odluke, ravnatelj je dužan razmotriti i o njima se izjasniti prije donošenja odluke.

JAVNOST RADA

Članak 52.

Rad Muzeja je javan.

Za javnost rada Muzeja odgovoran je ravnatelj.

O obavljanju djelatnosti i načinu pružanja usluga Muzej izvješćuje pravne osobe i građane:

- putem javnih medija,
- izdavanjem publikacija,
- javnim tribinama, predavanjima i skupovima,
- na drugi, primjeren način.

Članak 53.

O uvjetima i načinu rada Muzeja ravnatelj izvješćuje zaposlenike:

- objavljivanjem općih akata,
- objavljivanjem odluka i zaključaka,
- na drugi, primjeren način.

Članak 54.

Ravnatelj i drugi ovlašteni zaposlenici dužni su, u okviru svojih ovlaštenja, nadležnim tijelima, na njihov zahtjev, davati tražene podatke. Ravnatelj, odnosno druga ovlaštena osoba uskratit će davanje obavijesti i podataka, te uvid u dokumentaciju, ako se radi o poslovnoj ili profesionalnoj tajni utvrđenoj odredbama ovog Statuta ili pravnih propisa kojima se uređuje zaštita osobnih i drugih podataka.

SREDSTVA ZA RAD

Članak 55.

Sredstva za rad muzeja osigurava Osnivač. Sredstva za rad muzeja uključuju sredstva za plaće, sredstva za programe, materijalne izdatke, kao i sredstva za investicije i investicijsko održavanje te otkup muzejske građe.

Sredstva iz Proračuna Osnivača mogu se koristiti samo za namjenu za koju su dodijeljena.

Sredstva za posebne programe osigurava Osnivač, a ovisno o svome interesu i tijela državne uprave u čijem je djelokrugu program koji se ostvaruje, kao i jedinice lokalne i područne (regionalne) samouprave na području kojih se program ostvaruje te druge pravne i fizičke osobe.

Ministarstvo nadležno za poslove kulture može sudjelovati u osiguranju sredstava za rad muzeja iz stavka I. ovoga članka, za redovito očuvanje i održavanje muzejskoga prostora, predmeta ili muzejske zbirke koji su u državnome vlasništvu, a nalaze se u muzeju, o čemu se sklapa ugovor.

Sredstva za rad muzeja osiguravaju se i iz vlastitih prihoda, sponzorstvima, zakladama, darovanjima i na drugi način u skladu sa zakonom.

POSLOVNA TAJNA

Članak 56.

Poslovnom tajnom smatraju se:

- podaci koji su kao poslovna tajna određeni zakonom i drugim propisom,
- podaci koje nadležno tijelo kao povjerljive priopći Muzeju,
- mjere i način postupanja u slučaju nastanka izvanrednih okolnosti,
- dokumenti koji se odnose na obranu,
- plan fizičke i tehničke zaštite muzejske građe i muzejske dokumentacije,
- plan fizičke i tehničke zaštite objekata, imovine i zaposlenika Muzeja,
- druge isprave i podaci čije bi priopćavanje neovlaštenoj osobi bilo protivno interesima Muzeja i njegova Osnivača sukladno općem aktu Muzeja i zakonu.

Isprave i podaci koji se smatraju poslovnom tajnom, ovlaštenim tijelima i osobama mogu priopćavati ravnatelj i osoba koju on ovlasti.

Poslovnu tajnu dužni su čuvati svi zaposlenici koji na bilo koji način saznaju za sadržaj isprave ili podatak koji se smatra poslovnom tajnom.

O čuvanju poslovne tajne skrbi ravnatelj.

Povreda čuvanja poslovne tajne predstavlja tešku povredu obveze iz radnog odnosa.

ZAŠTITA OKOLIŠA

Članak 57.

Zaposlenici Muzeja imaju pravo i dužnost u okviru svojih poslova i radnih zadataka brinuti o zaštiti i unapređivanju okoliša. Osiguravati uvjete za čuvanje vrijednosti okoliša, sprečavati i otklanjati štetne posljedice koje ugrožavaju ili dovode u opasnost život i zdravlje ljudi.

Na djelatnosti koje ugrožavaju okoliš svaki je zaposlenik dužan upozoriti ravnatelja i Upravno vijeće.

OBRANA

Članak 58.

Muzej je, u skladu sa Zakonom o obrani i drugim propisima, dužan osigurati uvjete za rad u uvjetima ratnog stanja ili stanja neposredne ugroženosti Republike Hrvatske i u drugim slučajevima određenim tim propisima.

PRESTANAK RADA MUZEJA

Članak 59.

Muzej prestaje s radom sukladno odredbama zakona.

Odluku o prestanku rada i statusnim promjenama Muzeja donosi Osnivač uz prethodnu suglasnost ministarstva nadležnog za poslove kulture, po pribavljenom mišljenju Hrvatskog muzejskog vijeća.

Odluka o prestanku rada i statusnim promjenama Muzeja mora sadržavati odredbe o zaštiti i smještaju muzejske građe i muzejske dokumentacije na temelju prethodnoga mišljenja Hrvatskoga muzejskog vijeća.

PRIJELAZNE I ZAVRŠNE ODREDBE

Članak 60.

Stupanjem na snagu ovog Statuta prestaje važiti Statut Muzeja Sveti Ivan Zelina (Zelinske novine, br 6/99, i 16/12)

Članak 61.

Ovaj Statut stupa na snagu prvog dana nakon dana objave na oglasnoj ploči Muzeja te na Internet stranicama Muzeja.

KLASA: 011-01/25-01/1

URBROJ: 238/30-101-25-47

Ravnateljica Muzeja Sveti Ivan Zelina

Romana Mačković

2057. Na temelju članka 17. Zakona o ublažavanju i uklanjanju posljedica prirodnih nepogoda ("Narodne novine", br. 16/19) i članka 35. Statuta Grada Svetog Ivana Zeline („Zelinske novine“, br. 7/21 i 13/24), Gradsko vijeće Grada Svetog Ivana Zeline, na 5. sjednici, održanoj dana 26. studenog 2025. godine, donijelo je

ODLUKU
o donošenju Plana djelovanja u području prirodnih nepogoda
na području Grada Svetog Ivana Zeline za 2026. godinu

Članak 1.

Donosi se Plan djelovanja u području prirodnih nepogoda na području Grada Svetog Ivana Zeline za 2026. godinu.

Članak 2.

Plan djelovanja u području prirodnih nepogoda na području Grada Svetog Ivana Zeline za 2026. godinu sastavni je dio ove Odluke.

Članak 3.

Ova Odluka stupa na snagu 01. siječnja 2026. godine, a objavit će se u "Zelinskim novinama", službenom glasilu Grada Svetog Ivana Zeline.

KLASA: 240-01/25-01/07

URBROJ: 238-30-01/01-25-2

Sv. Ivan Zelina, 26. studeni 2025.

PREDSJEDNIK GRADSKOG VIJEĆA
GRADA SVETOG IVANA ZELINE

Tomislav Hasan, ing.el., v.r.

PLAN

DJELOVANJA U PODRUČJU PRIRODNIH NEPOGODA ZA 2026. GODINU

UVOD

Na temelju članka 17. Zakona o ublažavanju i uklanjanju posljedica prirodnih nepogoda („Narodne novine“, br. 16/19 - u daljnjem tekstu „Zakon“) kojim se uređuju kriteriji i ovlasti za proglašenje prirodne nepogode, procjena štete od prirodne nepogode, dodjela pomoći za ublažavanje i djelomično uklanjanje posljedica prirodnih nepogoda nastalih na području Republike Hrvatske, Registar šteta od prirodnih nepogoda (u daljnjem tekstu: Registar šteta) te druga pitanja u vezi s dodjelom pomoći za ublažavanje i djelomično uklanjanje posljedica prirodnih nepogoda i članka 43. stavak 2. Zakona o ublažavanju i uklanjanju posljedica prirodnih nepogoda („Narodne novine“, broj 16/19), Gradsko vijeće Grada Svetog Ivana Zeline donosi Plan djelovanja u području prirodnih nepogoda.

Poslove u svezi dodjele sredstava pomoći za ublažavanje i djelomično uklanjanje posljedica prirodnih nepogoda obavljaju:

- Državno povjerenstvo za procjenu šteta od prirodnih nepogoda,
- Županijsko povjerenstvo za procjenu šteta od prirodnih nepogoda,
- Gradsko povjerenstvo za procjenu šteta od prirodnih nepogoda.

Postupanja i poslove vezane uz dodjelu sredstva pomoći za ublažavanje i djelomično uklanjanje prirodnih nepogoda povjerenstva provode u suradnji s nadležnim ministarstvima, Vladom Republike Hrvatske i drugim tijelima koja sudjeluju u određenju kriterija i isplate sredstava pomoći za djelomičnu sanaciju šteta od prirodnih nepogoda.

Temeljem čl. 14. stavak 8. Zakona Gradsko povjerenstvo za procjenu šteta od prirodnih nepogoda izrađuje Plan djelovanja u području prirodnih nepogoda te ga, temeljem članka 17. Zakona, Predstavničko tijelo jedinice lokalne samouprave donosi do 30. studenog tekuće godine za sljedeću kalendarsku godinu radi određenja mjera i postupanja djelomične sanacije šteta od prirodnih nepogoda.

Plan djelovanja sadržava:

1. popis mjera i nositelja mjera u slučaju nastajanja prirodne nepogode
2. procjene osiguranja opreme i drugih sredstava za zaštitu i sprječavanje stradanja imovine, gospodarskih funkcija i stradanja stanovništva
3. sve druge mjere koje uključuju suradnju s nadležnim tijelima iz ovoga Zakona i/ili drugih tijela, znanstvenih ustanova i stručnjaka za područje prirodnih nepogoda.

Izvršno tijelo jedinice lokalne i područne (regionalne) samouprave podnosi predstavničkom tijelu jedinice lokalne i područne (regionalne) samouprave, do 31. ožujka tekuće godine, izvješće o izvršenju Plana djelovanja za proteklu kalendarsku godinu.

Dana 26. veljače 2019. godine, dopisom Ministarstva financija KLASA: 422-02/19-01/27 URBROJ: 513-06-02-19-5 pojašnjena su određena tumačenja pojedinih dijelova čl. 17. Zakona, te je u stavku 7 navedeno „Bitnim je uzeti u obzir kako se u konkretnom ne ulazi u područje zaštite i spašavanja koje je određeno drugim propisima“.

1. MOGUĆE UGROZE NA PODRUČJU GRADA

1.1. UGROZE DEFINIRANE ZAKONOM

Temeljem članka 3. Zakona, prirodnom nepogodom, u smislu ovoga Zakona, smatraju se iznenadne okolnosti uzrokovane nepovoljnim vremenskim prilikama, seizmičkim uzrocima i drugim prirodnim uzrocima koje prekidaju normalno odvijanje života, uzrokuju žrtve, štetu na imovini i/ili njezin gubitak te štetu na javnoj infrastrukturi i/ili u okolišu.

Prirodnom nepogodom smatraju se:

1. potres
2. olujni i orkanski vjetar
3. požar
4. poplava
5. suša
6. tuča, kiša koja se smrzava u dodiru s podlogom
7. mraz
8. izvanredno velika visina snijega
9. snježni nanos i lavina
10. nagomilavanje leda na vodotocima
11. klizanje, tečenje, odronjavanje i prevrtanje zemljišta
12. druge pojave takva opsega koje, ovisno o mjesnim prilikama, uzrokuju bitne poremećaje u životu ljudi na određenom području.

U smislu ovoga Zakona, štetama od prirodnih nepogoda ne smatraju se one štete koje su namjerno izazvane na vlastitoj imovini te štete koje su nastale zbog nemara i/ili zbog nepoduzimanja propisanih mjera zaštite.

Prirodna nepogoda može se proglasiti ako je vrijednost ukupne izravne štete najmanje 20 % vrijednosti izvornih prihoda jedinice lokalne samouprave za prethodnu godinu ili ako je prirod (rod) umanjen najmanje 30 % prethodnog trogodišnjeg prosjeka na području jedinice lokalne samouprave ili ako je nepogoda umanjila vrijednost imovine na području jedinice lokalne samouprave najmanje 30 %.

Ispunjenje uvjeta iz gornjeg stavka utvrđuje gradsko povjerenstvo.

1.2. UGROZE ZABILJEŽENE NA PODRUČJU GRADA SVETOG IVANA ZELINE

Temeljem **Procjene ugroženosti od katastrofa i velikih nesreća** za područje Grada Svetog Ivana Zeline od prosinca 2015. kao i **Procjene rizika** za područje Grada Svetog Ivana Zeline od prosinca 2022. godine, na području Grada Svetog Ivana Zeline moguće su slijedeće ugroze prirodnih katastrofa:

- Potres
- Poplava
- Suše
- Olujno i orkansko nevrijeme
- Pijavice
- Snježne oborine
- Poledice
- Tuča
- Mraz
- Ekstremne vremenske pojave-toplinski val
- Epidemije i Pandemije
- Degradacija tla
- Industrijske nesreće s opasnim tvarima

- Tehničko-tehnološke nesreće u prometu

Važećom Procjenom rizika, kao i pripadajućim Planom djelovanja CZ obrađuju se slijedeće prirodne ugroze:

- Potres
- Poplava
- Ekstremne vremenske pojave-toplinski val
- Epidemije i Pandemije
- Degradacija tla
- Industrijske nesreće s opasnim tvarima
- Tehničko-tehnološke nesreće u prometu

1.3. UGROZE KOJE ĆE SE OBRAĐIVATI PLANOM DJELOVANJA U PODRUČJU PRIRODNIH NEPOGODA

Sukladno tumačenju Ministarstva financija, **ugroze koje se obrađuju** dokumentima zaštite i spašavanja, odnosno u ovom slučaju **Procjenom rizika** za područje Grada (potres, poplava, ekstremne vremenske pojave-visoke temperature i epidemije i pandemije te degradacija tla, Industrijske nesreće s opasnim tvarima i Tehničko-tehnološke nesreće u prometu) **neće se obrađivati ovim Planom** jer su mjere i postupci obrađeni u Planu djelovanja sustava CZ.

Važećom **Procjenom ugroženosti od požara, kao i pripadajućim Planom zaštite od požara** obrađuju se mjere i postupci u slučaju požara i tehnoloških eksplozija **te se ovim Planom neće obrađivati.**

Također, na području Grada u proteklih 20 godina nije bilo proglašene elementarne nepogode od Pijavice pa se ista ovim Planom neće obrađivati.

Ovim Planom će se obrađivati mjere i postupci JLS u slučaju slijedećih prirodnih nepogoda:

- Suše
- Olujno i orkansko nevrijeme
- Snježne oborine
- Poledice
- Tuča
- Mraz

2. POPIS MERA I NOSITELJA MJERA U SLUČAJU NASTAJANJA PRIRODNE NEPOGODE

Temeljem tumačenja Zakona o ublažavanju i uklanjanju posljedica prirodnih nepogoda dobivenog od Ministarstva financija KLASA: 422-02/19-01/27 URBROJ: 513-06-02-19-5 od 26. veljače 2019. godine, pod pojmom mjere u smislu Zakona (čl.17. stavak 2. točka 1.) smatraju se sva djelovanja od strane JLS vezana za sanaciju nastalih šteta, ovisno o naravi, odnosno vrsti prirodne nepogode koja je izgledna za određeno područje, odnosno o posljedicama istih.

2.1. POPIS MJERA PO PRIRODNIH NEPOGODAMA

Kako se prirodne nepogode uglavnom javljaju iznenada i ne nastaju uvijek štete istih razmjera, u ovom dijelu moguće je provesti:

- **preventivne mjere** radi umanjavanja posljedica prirodne nepogode
Preventivne mjere obuhvaćaju: saniranje postojećih klizišta, uređivanje kanala i propusta uz prometnice, uređivanje korita potoka, rječica i rijeka, uređenje retencija, izgradnju barijera za

sprečavanje odnošenja zemlje izvan poljoprivrednih površina, rušenje starih i trulih stabala, postavljanje zaštitnih mreža protiv tuče i sl.

➤ **mjere za ublažavanje i otklanjanje** izravnih posljedica prirodne nepogode

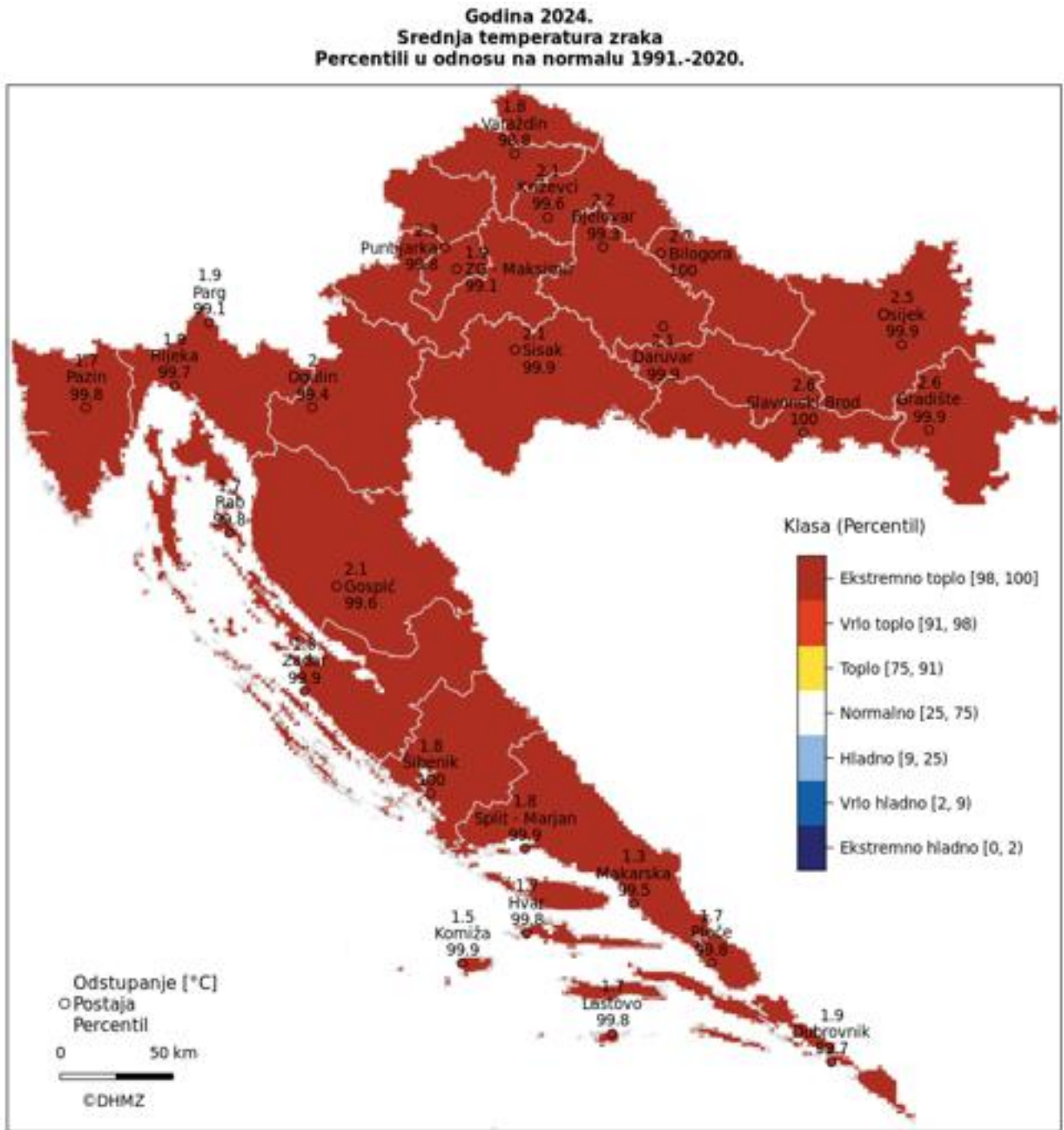
Mjere za ublažavanje i otklanjanje izravnih posljedica prirodne nepogode podrazumijevaju procjenu šteta i posljedica; sanaciju nastalih oštećenja i šteta. Sanacija obuhvaća aktivnosti kojima se otklanjaju posljedice prirodne nepogode – pružanje prve pomoći unesrećenima ukoliko ih je bilo, čišćenje stambenih, gospodarskih i drugih objekata od nanosa mulja, šljunka, drveća i slično, odstranjivanje odronjene zemlje, mulja i šljunka s cesta i lokalnih putova, te sve ostale radnje kojima se smanjuju nastala oštećenja.

2.1.1. SUŠA

Meteorološka suša ili dulje razdoblje bez oborine može uzrokovati ozbiljne štete u poljodjelstvu, vodnom gospodarstvu te u drugim gospodarskim djelatnostima. Suša je često posljedica nailaska i duljeg zadržavanja anticiklone nad nekim područjem, kada uslijedi veća potražnja za vodom od opskrbe.

Posljedice dugotrajnih suša mogu biti višestruke:

- poljoprivredna proizvodnja se smanjuje, smanjuje se proizvodnja stočne hrane, a u težim
- slučajevima stradavaju i višegodišnje kulture (vinogradi i voćnjaci),
- vodocrpilištima se smanjuje kapacitet, pritisak vode u sustavu pada,
- zbog smanjenja protoka vodotoka dolazi do pomora organizama koji žive u vodi, manje
- količine opasnih tvari koje dođu u vodotok mogu izazvati teže posljedice,
- uništavanje (sušenje) višegodišnjih nasada te ostale poljoprivredne proizvodnje
- uginuća stoke do 40%.



Slika 1: Odstupanje srednje mjesečne temperature zraka (° C) od višegodišnjeg prosjeka za razdoblje 1961.-1990. godine za Hrvatsku za 2024. godinu
Izvor podataka: DHMZ

U dolje navedenoj tablici prikazana je mjesečna i godišnja količina padalina u razdoblju od 1981-2000. godine, no isti trend se prenosi i u kasnijim godinama uz još izraženije ekstremne vrijednosti koje su uzrokovale nastanak suša ili poplava.

Tabela 1: Srednji mjesečni i godišnji hod broja dana bez oborine sa standardnim devijacijama, te maksimalni i minimalni mjesečni i godišnji broj dana bez oborine u razdoblju 1981.-2000.

BROJ DANA BEZ OBORINE													
MJE	1	2	3	4	5	6	7	8	9	10	11	12	GOD
SRED	22.5	19.5	20.8	17.2	17.5	16.0	20.4	21.2	19.3	19.9	18.7	19.8	232.7
STD	3.5	3.9	3.0	2.7	3.7	3.6	3.0	3.3	4.9	4.7	4.9	4.3	11.5
MIN	15	11	14	12	11	9	13	16	10	8	9	13	208
MAKS	29	26	25	23	23	24	25	28	26	28	27	28	256

Izvor podataka: Meteorološka postaja Zagreb-Maksimir

Na području Grada Sveti Ivan Zelina godišnje ima u prosjeku 232,7 dana bez oborina. U navedenom periodu najviše dana bez oborina javlja se u siječnju, ožujku, srpnju i kolovozu (20-22 dana mjesečno), dok ih je najmanje u lipnju, listopadu i studenom (8-9 dana mjesečno). Minimalni godišnji broja dana bez oborina je 208, a maksimum 256 dana.

Preventivne mjere radi umanjenja posljedica prirodne nepogode

Kako područjem Grada protječe niz vodotoka, njihov vodni potencijal potrebno je iskoristiti za natapanje poljoprivrednih površina gdje je to moguće.

U preventivnim mjerama i smanjenju eventualnih šteta potrebno je sagledati mogućnost izgradnje sustava navodnjavanja okolnih poljoprivrednih površina u smislu da stanovnici Grada na svoje poljoprivredne površine postave vodene pumpe kako bi sami navodnjavali svoje poljoprivredne površine te time spriječili uništavanje poljoprivrednih kultura za vrijeme sušnih razdoblja.

Mjere za ublažavanje i otklanjanje izravnih posljedica prirodne nepogode

Mjere za ublažavanje i otklanjanje izravnih posljedica prirodne nepogode podrazumijevaju procjenu šteta i posljedica; sanaciju nastalih oštećenja i šteta. Sanacija obuhvaća aktivnosti kojima se otklanjaju posljedice prirodne nepogode, pružanje prve pomoći unesrećenima ukoliko ih je bilo te sve ostale radnje kojima se smanjuju posljedice suše.

Red. Broj.	Radnje i postupci (Mjere)
1.	Izvještavanje župana ZGŽ i predlaganje aktiviranja Povjerenstva za procjenu štete od prirodnih nepogoda na ugroženim područjima
2.	Povjerenstvo nastavlja aktivnosti na popisu i procjeni štete sukladno Zakona o ublažavanju i uklanjanju posljedica prirodnih nepogoda (NN, br. 16/19)
3.	Pozivanje Stožera CZ i određivanje koordinatora na lokaciji u slučaju potrebe
4.	Prikupljanje informacija o naseljima u kojima se dogodila nestašica vode i izrada prioriteta dostave vode ljudima, životinjama, zalijevanje usjeva važnih za funkcioniranje zajednice
5.	Pronalaženje najbližeg vodocrpilišta sa kojega postoji mogućnost dostave vode
6.	Angažiranje DVD-a sa područja Grada na dostavi vode na ugrožena područja
7.	Informiranje stanovništva o načinu opskrbljivanja
8.	Izrada popisa (vlasnik i broj grla) stočnog fonda koristeći evidenciju Veterinarske stanice
9.	Utvrđivanje minimalne dnevne količine vode po grlu
10.	Dovoz vode vlasnicima većeg broja grla
11.	Upućivanje zahtjeva ZG županiji za angažmanom dodatnih cisterni koje omogućavaju isporuku higijenski ispravne vode kao i vode za eventualno navodnjavanje
12.	Izrada popisa gospodarstava kojima je nužno navodnjavanje usjeva te određivanje prioriteta (OPG, imaoci farmi, veliki proizvođači i sl.)

2.1.2. OLUJNO I ORKANSKO NEVRIJEME

To je vjetar jačine više od 8 bofora prema Beaufortovoj ljestvici čija brzina iznosi preko 74 km/h. Olujni vjetar, a ponekad i orkanski, udružen s velikom količinom oborine ili čak i tučom, osim što stvara velike štete na imovini, poljoprivrednim i šumarskim dobrima, raznim građevinskim objektima, u prometu te tako nanosi gubitke u gospodarstvu, ugrožava i često puta odnosi ljudske živote. U kontinentalnom dijelu Hrvatske olujno nevrijeme koje uzrokuje materijalne štete najčešće se javlja u vremenskim situacijama s pojavom oblaka jakog vertikalnog razvoja uz olujni vjetar, veliku količinu oborine kratkog trajanja, a ponekad i tuču.

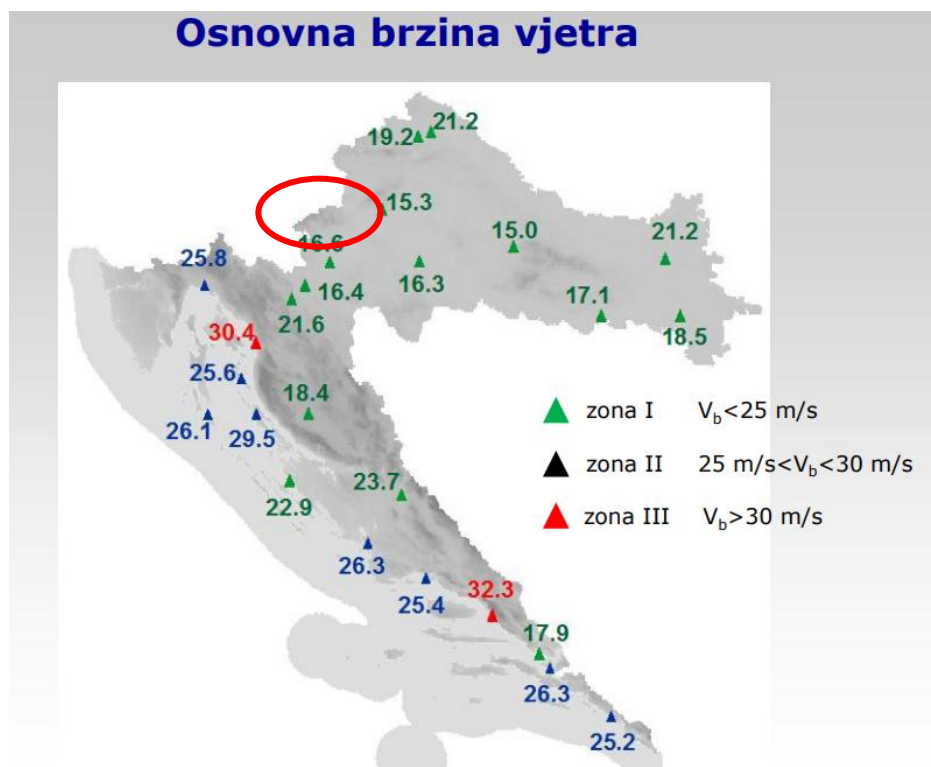
U unutrašnjosti Hrvatske vjetar ne doseže granicu koja odgovara jačini 8 ili više bofora (olujni ili orkanski vjetar), a u malom broju 10-minutnih intervala brzina vjetra prelazi granicu od 17.1 m/s što odgovara jačini vjetra od 8 bofora.

Kako je brzina vjetra vremenski vrlo promjenjiva veličina (posebno u slučaju mahovitog vjetra kao što je bura), njene vrijednosti tijekom 10 minuta mogu osjetno varirati, a najveći

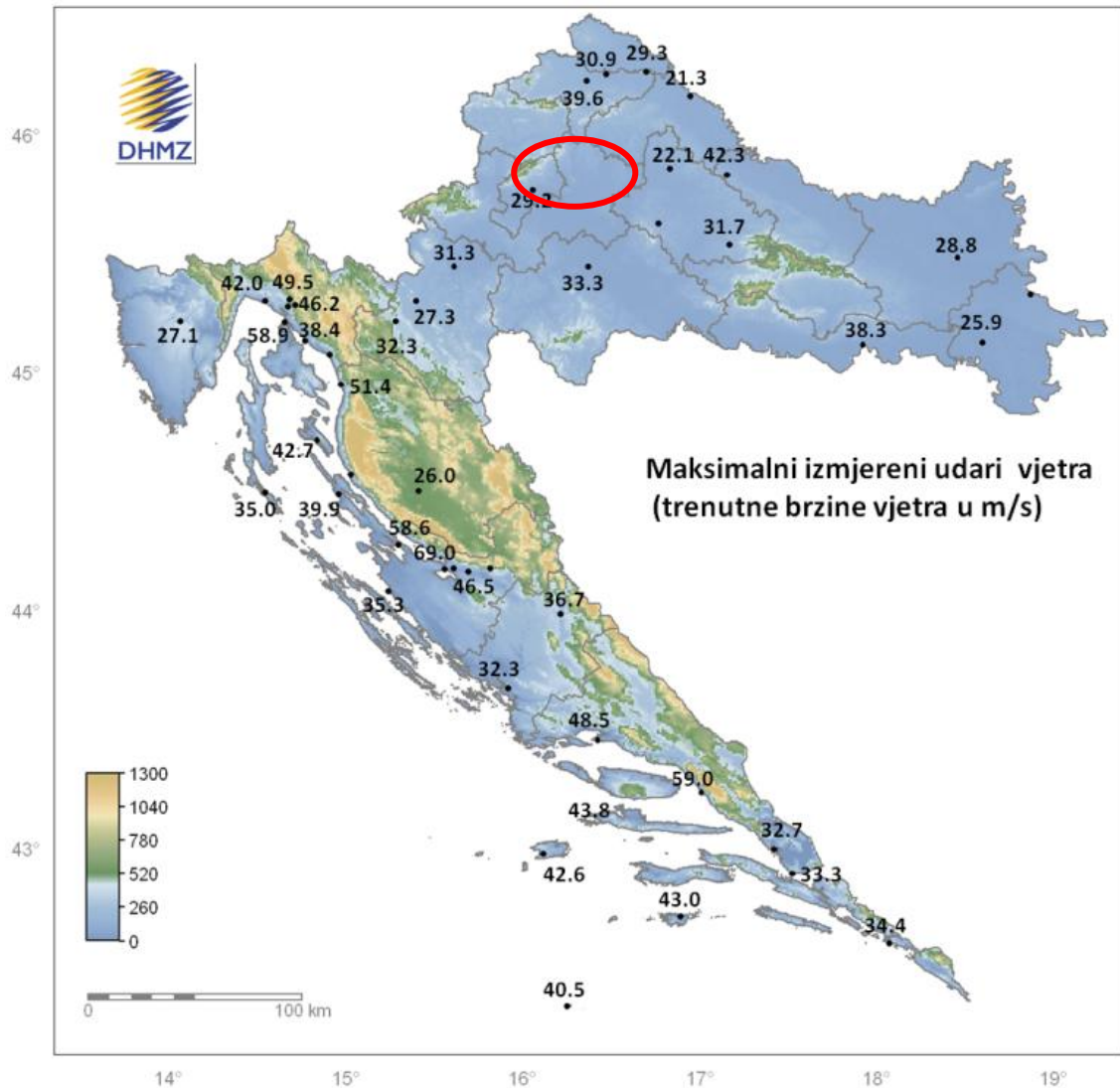
udar vjetra (trenutna brzina vjetra) može doseći i nekoliko puta veće vrijednosti od srednje desetominutne brzine. Tako se u kontinentalnoj Hrvatskoj najveće izmjerene trenutne brzine vjetra kreću od 21.3 m/s (76.7 km/h) u Gotalovu do 39.6 m/s (142.6 m/s) u Varaždinu.

Prema 20-godišnjem razdoblju u Svetom Ivanu Zelini se jak vjetar prosječno javlja 44 dana u godini, a olujni vjetar 2 dana. Najveći broj dana s jakim vjetrom iznosio je 83 dana zabilježeno 1992. i 6 dana s olujnim vjetrom 1984. Međutim, taj broj dana jako varira od godine do godine što pokazuju velike vrijednosti standardne devijacije.

Godišnji hod dana s jakim vjetrom pokazuje tu pojavu tijekom cijele godine, a olujni vjetar nije bio nikada zabilježen u rujnu i listopadu u promatranom 20-godišnjem razdoblju. Najveći broj takvih dana javlja se u hladnom dijelu godine. U travnju 1992. opažen je maksimalan broj dana s jakim vjetrom (17 dana), a s olujnim vjetrom u veljači 1984. (4 dana).



Slika 2: Osnovne brzine vjetrova u Hrvatskoj
Izvor podataka: DHMZ



Slika 3: Maksimalni izmjereni udari vjetra (trenutne brzine vjetra) na meteorološkim postajama u Hrvatskoj
 Izvor podataka: *Izmjene i dopune studije meteorološka podloga za potrebe procjene ugroženosti RH od prirodnih i tehničko-tehnoloških katastrofa i velikih nesreća, prosinac 2011. godine*

Tabela 2: Analiza srednjeg mjesečnog i godišnjeg broja dana s jakim i olujnim vjetrom za Grad Sveti Ivan Zelina u razdoblju od 1981.– 2000. god.

BROJ DANA S JAKIM VJETROM													
MJESEC	1	2	3	4	5	6	7	8	9	10	11	12	GOD
SRED	4.0	3.5	6.7	6.5	4.1	2.7	3.0	2.4	2.3	2.3	3.1	3.6	43.9
STD	3.0	3.2	2.6	3.9	2.9	2.5	2.1	1.8	1.5	1.9	2.1	2.9	15.2
MIN	0	0	2	1	0	0	1	0	0	0	0	0	21
MAKS	11	9	10	17	9	9	8	7	5	6	9	9	83
BROJ DANA S OLUJNIM VJETROM													
SRED	0.3	0.2	0.5	0.2	0.1	0.1	0.1	0.2	0.0	0.0	0.1	0.1	1.7
STD	0.8	0.9	0.8	0.5	0.3	0.3	0.3	0.5	0.0	0.0	0.2	0.2	1.8
MIN	0	0	0	0	0	0	0	0	0	0	0	0	0
MAKS	3	4	3	2	1	1	1	2	0	0	1	1	6
MAKSIMALNI UDARI VJETRA (m/s)													
MAKS	23.2	29.2	24.0	21.4	22.4	24.4	20.6	23.2	23.3	17.3	20.0	26.6	29.2
	N	N	NN E	NN E	NN E	NW	WN W	NN W	N	N	NE	NN E	N

Izvor podataka: Meteorološka postaja Zagreb-Maksimir

Prema statističkim podacima, na području Grada Svetog Ivana Zeline prevladava slab vjetar. U određenim vremenskim situacijama može se pojaviti jak ili olujni vjetar – u hladnom dijelu godine povezan je s prodorima hladnog zraka sa sjevera ili sjeveroistoka, a ljeti s olujnim nevremenima. Olujno nevrijeme je praćeno kišom, a ponekad i tučom. Štete od olujnog nevremena mogu nastati na zelenim površinama u gradu (parkovima) ta na stambenim i gospodarskim objektima, ali ne u tolikoj mjeri da bi se proglasila elementarna nepogoda.

Preventivne mjere radi umanjenja posljedica prirodne nepogode

Kod planiranja i gradnje prometnica valja voditi računa o vjetru i pojavi ekstremnih zračnih turbulencija. Na prometnicama tj. na mjestima gdje vjetar ima jače olujne udare trebaju postavljati posebni zaštitni sistemi, tzv. vjetrobrani i posebni znakovi upozorenja.

Mjere za ublažavanje i otklanjanje izravnih posljedica prirodne nepogode

Mjere za ublažavanje i otklanjanje izravnih posljedica prirodne nepogode podrazumijevaju procjenu šteta i posljedica; sanaciju nastalih oštećenja i šteta. Sanacija obuhvaća aktivnosti kojima se otklanjaju posljedice prirodne nepogode, pružanje prve pomoći unesrećenima ukoliko ih je bilo te sve ostale radnje kojima se smanjuju posljedice olujnog i orkanskog nevremena.

Red. Broj.	Radnje i postupci (Mjere)
1.	Izveštavanje župana ZGŽ i predlaganje aktiviranja Povjerenstva za procjenu štete od prirodnih nepogoda na ugroženim područjima
2.	Pozivanje Povjerenstva te izrada popisa i šteta sukladno Zakona o ublažavanju i uklanjanju posljedica prirodnih nepogoda (NN, br. 16/19)
3.	Pozivanje Stožera CZ i određivanje koordinatora na lokaciji u slučaju potrebe
4.	Prikupljanje informacija o naseljima u kojima su se dogodile najveće materijalne štete
5.	Utvrđivanje o funkcioniranju: <ul style="list-style-type: none"> • sustava za vodoopskrbu. • sustava za elektroopskrbu. • sustava telekomunikacija. • Prikupljanje informacija o prohodnosti prometnica. • Prikupljanje informacija o stanju društvenih i stambenih objekata na prostoru
6.	Aktiviranje DVD-a sa područja Grada Svetog Ivana Zeline
7.	Utvrđivanje redoslijeda u smislu stavljanja u potpunu funkciju telekomunikacija i opskrbu električnom energijom sljedećim prioritetom: <ol style="list-style-type: none"> 1. vodoopskrbni sustav 2. zgrada Grada 3. škole 4. zdravstvene ustanove 5. pekare, trgovine 6. objekti za pripremu hrane 7. vatrogasni i društveni domovi 8. pošta 9. ostali korisnici
8.	Utvrđivanje redoslijeda u smislu stavljanja u potpunu funkciju prometnica na području sljedećim prioritetom: <ol style="list-style-type: none"> 1. Državne ceste 2. Županijske ceste 3. Lokalne ceste
9.	Utvrđivanje redoslijeda u smislu privremene sanacije oštećenja sljedećih objekata: <ul style="list-style-type: none"> • zdravstvene ustanove • škole • zgrada Grada • trgovine • vatrogasni i društveni domovi • privatni objekti prema stupnju oštećenja

10.	Pozivanje vlasnika poduzeća i obrta koji se bave takvom vrstom djelatnosti koja može izvršiti privremenu sanaciju štete
11.	Povjerenstvo nastavlja aktivnosti na popisu i procjeni štete sukladno Zakonu te o rezultatima izvješćuje ZGŽ.

2.1.3. SNJEŽNE OBORINE

Snijeg može predstavljati ozbiljnu poteškoću za normalno odvijanje svakodnevnih aktivnosti kao što je npr. cestovni promet ili može predstavljati opterećenje na građevinskoj infrastrukturi (dalekovodi, zgrade i dr.). Za prvu ocjenu ugroženosti od snijega analizira se učestalost padanja snijega, maksimalna visina novog snijega, maksimalna visina snježnog pokrivača po mjesecima, te procjena očekivane godišnje maksimalne visine snježnog pokrivača za povratni period od 50 godina.

Za prikaz godišnjeg hoda za povratni period od 50 godina navedenih parametara snijega na području Grada Sveti Ivan Zelina koriste se podaci za razdoblje 1981-2000. U tabeli 3. nalaze se podaci za povratni period od 50 godina za srednji mjesečni i godišnji broj dana s padanjem snijega, standardna devijacija kao mjera odstupanja od srednjaka u vremenu te najveći i najmanji broj dana s padanjem snijega koji je zabilježen u višegodišnjem razdoblju.

Tabela 3: Srednji i godišnji broj dana s padanjem snijega, standardna devijacija kao mjera odstupanja od srednjaka u vremenu te najveći i najmanji broj dana s padanjem snijega, Grad Zagreb, 1981.-2000.

MJESECI	7	8	9	10	11	12	1	2	3	4	5	6	ZIMA
BROJ DANA S PADANJEM SNIJEGA													
SRED	0	0	0	0.1	2.5	5.4	6.7	5.7	2.9	0.8	0	0	23.9
STD	0	0	0	0.2	3.1	3.3	4.2	5.1	2.4	1.4	0	0	10.9
MIN	0	0	0	0	0	1	1	0	0	0	0	0	10
MAKS	0	0	0	1	11	13	14	20	9	4	0	0	47
MAKSIMALNA VISINA NOVOGA SNIJEGA (cm)													
MAKS	0	0	0	0	23	18	26	20	9	16	0	0	26
MAKSIMALNA VISINA SNJEŽNOG POKRIVAČA (cm)													
MAKS	0	0	0	0	50	45	36	41	37	16	0	0	50
MAKS-T₅₀													43

Izvor: Državni hidrometeorološki zavod

Na području Grada Svetog Ivana Zeline snježni pokrivač pojavljuje se svake godine.

Preventivne mjere radi umanjenja posljedica prirodne nepogode

Pravovremeno ugovoriti, odnosno dodijeliti koncesiju davatelju usluge za zimsko održavanje cesta na području Grada Svetog Ivana Zeline te sa istim sudjelovati u izradi Plana čišćenja prometnica ili izradi prioriteta čišćenja kao i u kontroli nabavke dostatnih sredstava za posipanje prometnica.

Mjere za ublažavanje i otklanjanje izravnih posljedica prirodne nepogode

Mjere za ublažavanje i otklanjanje izravnih posljedica prirodne nepogode podrazumijevaju procjenu šteta i posljedica; sanaciju nastalih oštećenja i šteta. Sanacija obuhvaća aktivnosti kojima se otklanjaju posljedice prirodne nepogode, pružanje prve pomoći unesrećenima ukoliko ih je bilo te sve ostale radnje kojima se smanjuju posljedice snježnih oborina.

Red. Broj.	Radnje i postupci (Mjere)
1.	Izveštavanje župana ZGŽ i predlaganje aktiviranja Povjerenstva za procjenu štete od prirodnih nepogoda na ugroženim područjima
2.	Pozivanje Povjerenstva te izrada popisa i šteta sukladno Zakona o ublažavanju i uklanjanju posljedica prirodnih nepogoda (NN, br. 16/19)
3.	Pozivanje Stožera CZ i određivanje koordinatora na lokaciji u slučaju potrebe
4.	Prikupljanje informacija o prohodnosti prometnica
5.	Prikupljanje informacija o funkcioniranju sustava:

	<ul style="list-style-type: none"> • za elektroopskrbu • za telekomunikaciju • za vodoopskrbu • o stanju društvenih i stambenih objekata na prostoru
6.	Aktiviranje DVD-a sa područja Grada
7.	Utvrđivanje redoslijeda u smislu stavljanja u potpunu funkciju prometnica na području Grada sljedećim prioritetom: <ul style="list-style-type: none"> ➤ Državne ceste ➤ Županijske ceste ➤ Lokalne ceste
8.	Utvrđivanje redoslijeda u smislu stavljanja u potpunu funkciju opskrbu električnom energijom, grijanjem i telekomunikacijom sljedećim prioritetom: <ol style="list-style-type: none"> 1. vodoopskrbni sustav 2. zgrada Grada 3. pošta 4. škole 5. zdravstvene ustanove 6. trgovine 7. objekti za pripremu hrane 8. vatrogasni i društveni domovi ostali korisnici
9.	U koordinaciji sa Stožerom CZ izvršiti pozivanje pravnih osoba iz Odluke o pravnim osobama od interesa za sustav CZ koje posjeduju mehanizaciju kako bi pomogli u što bržem čišćenju prometnica ovlaštenom koncesionaru i doveli do normalnog funkcioniranja zajednice
10.	Povjerenstvo nastavlja aktivnosti na popisu i procjeni štete sukladno Zakonu te o rezultatima izvješćuje ZGŽ

2.1.4. POLEDICE

Pojava zaleđenih kolnika može biti uzrokovana meteorološkim pojavama ledene kiše, poledice i površinskog leda (zaleđeno i klizavo tlo). To su izvanredne meteorološke pojave koje u hladno doba godine ugrožavaju promet i ljudsko zdravlje, a u motriteljskoj praksi Republike Hrvatske opažaju se i bilježe.

Ledena kiša odnosi se na kišu sačinjenu od prehladnih kapljica koje se u doticaju s hladnim predmetima i tlom zamrzavaju, te tvore glatku ledenu koru na zemlji meteorološkog naziva poledica. Ta poledica kao meteorološka pojava se ne smije zamijeniti s površinskim ledom koji pokriva tlo te nastaje otapanjem snijega i stvaranjem ledene kore ili smrzavanjem kišnih burica. Opisane pojave vezane uz zaleđivanje kolnika u daljnjem tekstu će se nazivati zajedničkim imenom poledica.¹

Tabela 4: Broj dana s poledicom, Grad Zagreb, 1981.-2000.

BROJ DANA S POLEDICOM ($R_d \geq 0.1 \text{ mm}$ i $t_{\text{min}2\text{m}} \leq 3.0^\circ \text{C}$)													
MJESECI	1	2	3	4	5	6	7	8	9	10	11	12	ZIMA
SRED	6.9	6.7	4.9	2.8	0.3	0.0	0.0	0.0	0.1	0.9	3.8	7.2	33.4
STD	3.8	3.8	2.6	1.6	0.6	0.0	0.0	0.0	0.2	1.0	2.8	4.0	8.5
MIN	2	1	0	0	0	0	0	0	0	0	0	1	14
MAKS	14	15	11	6	2	0	0	0	1	3	12	16	47

Izvor: Državni hidrometeorološki zavod

¹ Izvor podataka: DHMZ RH; Služba meteoroloških istraživanja i razvoja

Srednji godišnji broj dana s poledicom je 33,4, minimalno se godišnje može javiti 14, a maksimalno 47 dana te prema navedenim podacima možemo zaključiti da je ovo područje ugroženo od poledice.

Najkritičniji period je od 15. studenog do 15. veljače.

Ugroženi su svi prometni pravci:

- Državne ceste
- Županijske ceste
- Lokalne ceste

Preventivne mjere radi umanjenja posljedica prirodne nepogode

Preventivne mjere su u odgovarajućoj službi koja u svojoj redovnoj djelatnosti vodi računa o sigurnosti prometne infrastrukture (održavanje i čišćenje prometnica te adekvatno označeno prometnim znakovima opasnost od poledica ili snježnog nanosa), zbog poduzimanja potrebnih aktivnosti i zadaća pripravnosti operativnih snaga i materijalnih resursa.

Mjere za ublažavanje i otklanjanje izravnih posljedica prirodne nepogode

Mjere za ublažavanje i otklanjanje izravnih posljedica prirodne nepogode podrazumijevaju procjenu šteta i posljedica; sanaciju nastalih oštećenja i šteta. Sanacija obuhvaća aktivnosti kojima se otklanjaju posljedice prirodne nepogode, pružanje prve pomoći unesrećenima ukoliko ih je bilo te sve ostale radnje kojima se smanjuju posljedice poledica.

Red. Broj.	Radnje i postupci (Mjere)
1.	Izvještavanje župana ZGŽ i predlaganje aktiviranja Povjerenstva za procjenu štete od prirodnih nepogoda na ugroženim područjima
2.	Pozivanje Povjerenstva te izrada popisa i šteta sukladno Zakona o ublažavanju i uklanjanju posljedica prirodnih nepogoda (NN, br. 16/19)
3.	Pozivanje Stožera CZ i određivanje koordinatora na lokaciji u slučaju potrebe
4.	Prikupljanje informacija o prohodnosti prometnica
5.	Prikupljanje informacija o funkcioniranju sustava: <ul style="list-style-type: none"> • za elektroopskrbu • za telekomunikaciju • za vodoopskrbu • o stanju društvenih i stambenih objekata na prostoru.
6.	Aktiviranje DVD-a s područja Grada
7.	Utvrđivanje redoslijeda u smislu stavljanja u potpunu funkciju prometnica na području Grada sljedećim prioritetom: <ul style="list-style-type: none"> ➤ Državne ceste ➤ Županijske ceste ➤ Lokalne ceste
8.	Utvrđivanje redoslijeda u smislu stavljanja u potpunu funkciju opskrbu električnom energijom, grijanjem i telekomunikacijom sljedećim prioritetom: <ul style="list-style-type: none"> • vodoopskrbni sustav • zgrada Grada • pošta • škole • zdravstvene ustanove • trgovine • objekti za pripremu hrane • vatrogasni i društveni domovi • ostali korisnici
9.	U koordinaciji sa Stožerom CZ izvršiti pozivanje pravnih osoba iz Odluke o pravnim osobama od interesa za sustav CZ koje posjeduju mehanizaciju kako bi pomogli u što bržem čišćenju prometnica ovlaštenom koncesionaru i doveli do normalnog funkcioniranja zajednice
10.	Povjerenstvo nastavlja aktivnosti na popisu i procjeni štete sukladno Zakonu te o rezultatima izvješćuje ZGŽ

2.1.5. TUČA

Područje Hrvatske nalazi se u umjerenim geografskim širinama gdje je pojava tuče i sugradice relativno česta. Tuča je kruta oborina sastavljena od zrna ili komada leda, promjera većeg od 5 do 50 mm i većeg. Elementi tuče sastavljeni su od prozirnih i neprozirnih slojeva leda. Tuča pada isključivo iz grmljavinskog oblaka kumulonimbusa, a najčešća je u toplom dijelu godine. Sugradica je isto kruta oborina, sastavljena od neprozirnih zrna smrznute vode, okruglog oblika, veličine između 2 i 5 mm, a pada s kišnim pljuskom. Na meteorološkim stanicama bilježi se uz tuču i sugradicu pojava ledenih zrna u hladnom dijelu godine. Ledena zrna su smrznute kišne kapljice ili snježne pahuljice promjera oko 5 mm, koja padaju pri temperaturi oko ili ispod 0°C. Pojave tuča, sugradica i ledena zrna zajedničkim imenom zovu se kruta oborina. Svojim intenzitetom nanose velike štete pokretnoj i nepokretnoj imovini kao i poljoprivredi.

Da bi se zaštitile poljoprivredne površine i smanjile štete nastale od tuče, prije više od 30 godina u kontinentalnom dijelu Hrvatske osnovana je obrana od tuče. Državni hidrometeorološki zavod provodi obranu od tuče na ukupnoj površini od 24 100 km².

Sezona obrane od tuče traje od 1. svibnja do 30. rujna kada tuča može prouzročiti velike štete na poljoprivrednim kulturama i ostaloj imovini.²

Tabela 5: Broj dana s tučom

MJESECI	1	2	3	4	5	6	7	8	9	10	11	12	GOD
BROJ DANA S TUČOM													
SRED	0.5	0.3	0.3	0.2	0.3	0.2	0.3	0.1	0.1	0.0	0.4	0.2	2.6
STD	0.8	0.7	0.6	0.4	0.5	0.4	0.4	0.2	0.3	0.0	0.9	0.4	2.2
MIN	0	0	0	0	0	0	0	0	0	0	0	0	0
MAKS	3	3	2	1	1	1	1	1	1	0	4	1	9

Izvor podataka: Državni hidrometeorološki zavod Republike Hrvatske

Prema analiziranim podacima srednji godišnji broj dana s krutom oborinom iznosi 2.6 dana.

U prosjeku najviše takvih dana javlja se u siječnju 0.5 dana dok je srednji broj dana u ostalim mjesecima između 0.1 i 0.4 dana.

Tuča najviše štete pričinjava poljoprivredi, voćnjacima i vinogradima i znatno utječe na smanjenje prinosa. Ali s obzirom da na ovom području nije znatno razvijena poljoprivredna proizvodnja, najveće štete od tuče se mogu očekivati na automobilima te građevinama u vlasništvu pravnih i fizičkih osoba.

Preventivne mjere radi umanjenja posljedica prirodne nepogode

U preventivno djelovanje prije svega spada nabavka mreža protiv tuče čime se zaštićuju nasadi i urod od posljedica tuče. Kod većih gospodarstvenika, kao i na područjima koja se ne mogu štititi mrežama preventivno ulaganje je osiguranje uroda i nasada kod osiguravajućih društva od posljedica tuče.

Mjere za ublažavanje i otklanjanje izravnih posljedica prirodne nepogode

Mjere za ublažavanje i otklanjanje izravnih posljedica prirodne nepogode podrazumijevaju procjenu šteta i posljedica; sanaciju nastalih oštećenja i šteta. Sanacija obuhvaća aktivnosti kojima se otklanjaju posljedice prirodne nepogode, pružanje prve pomoći unesrećenima ukoliko ih je bilo te sve ostale radnje kojima se smanjuju posljedice olujnog i orkanskog nevremena s tučom.

Red. Broj.	Radnje i postupci (Mjere)
1.	Izveštavanje župana ZGŽ i predlaganje aktiviranja Povjerenstva za procjenu štete od prirodnih nepogoda na ugroženim područjima
2.	Pozivanje Povjerenstva te izrada popisa i šteta sukladno Zakona o ublažavanju i uklanjanju posljedica prirodnih nepogoda (NN, br. 16/19)
3.	Pozivanje Stožera CZ i određivanje koordinatora na lokaciji u slučaju potrebe
4.	Prikupljanje informacija o naseljima u kojima su se dogodile najveće materijalne štete
5.	Utvrđivanje o funkcioniranju: <ul style="list-style-type: none"> • sustava za vodoopskrbu. • sustava za elektroopskrbu.

² Izvor podataka: DHMZ RH; Služba meteoroloških istraživanja i razvoja

	<ul style="list-style-type: none"> • sustava telekomunikacija. • Prikupljanje informacija o prohodnosti prometnica. • Prikupljanje informacija o stanju društvenih i stambenih objekata na prostoru
6.	Aktiviranje DVD-a s područja Grada
7.	<p>Utvrđivanje redoslijeda u smislu stavljanja u potpunu funkciju telekomunikacija i opskrbu električnom energijom sljedećim prioritetom:</p> <ul style="list-style-type: none"> • vodoopskrbni sustav • zgrada Grada • škole • zdravstvene ustanove • pekare, trgovine • objekti za pripremu hrane • vatrogasni i društveni domovi • pošta • ostali korisnici
8.	<p>Utvrđivanje redoslijeda u smislu stavljanja u potpunu funkciju prometnica na području sljedećim prioritetom:</p> <ul style="list-style-type: none"> ➤ Državne ceste ➤ Županijske ceste ➤ Lokalne ceste
9.	<p>Utvrđivanje redoslijeda u smislu privremene sanacije oštećenja sljedećih objekata:</p> <ul style="list-style-type: none"> • zdravstvene ustanove • škole • zgrada Grada • trgovine • vatrogasni i društveni domovi • privatni objekti prema stupnju oštećenja
10.	Pozivanje vlasnika poduzeća i obrta koji se bave takvom vrstom djelatnosti koja može izvršiti privremenu sanaciju štete
11.	Povjerenstvo nastavlja aktivnosti na popisu i procjeni štete sukladno Zakonu te o rezultatima izvješćuje ZGŽ.

2.1.6 MRAZ

Mraz je oborina koja nastaje kada se vlaga iz vodenom parom zasićenog zraka desublimira na čvrstim površinama čija temperatura je manja i od temperature rosišta i od 0 °C.

Mraz uglavnom pogađa životinje, biljke, vodu i tlo. Trajan mraz tijekom zime dovodi do zimskog sna prirode.

U umjerenom zemljopisnom pojasu koriste se sljedeće formulacije za opisivanje temperatura:

- slab mraz: 0 ° C do -4 ° C
- umjereni mraz: -4 ° C do -10 ° C
- jaki mraz: -10 ° C do -15 ° C
- vrlo jaki mraz: ispod -15 ° C

Pojava mraza, osobito u proljeće početkom vegetacijskog perioda, može izazvati velike pa i katastrofalne štete na poljoprivrednim kulturama.

Preventivne mjere radi umanjenja posljedica prirodne nepogode

U preventivno djelovanje prije svega spada izrada staklenika ili plastenika čime se zaštićuju nasadi i urod od posljedica mraza. Kod većih gospodarstvenika, kao i na područjima koja se ne mogu štititi platenicima preventivno ulaganje je osiguranje uroda i nasada od posljedica mraza kod osiguravajućih društva što se može djelomično osigurati i iz fondova EU.

Mjere za ublažavanje i otklanjanje izravnih posljedica prirodne nepogode

Mjere za ublažavanje i otklanjanje izravnih posljedica prirodne nepogode podrazumijevaju procjenu šteta i posljedica; sanaciju nastalih oštećenja i šteta. Sanacija obuhvaća aktivnosti kojima se otklanjaju posljedice prirodne nepogode, pružanje prve pomoći unesrećenima ukoliko ih je bilo te sve ostale radnje kojima se smanjuju posljedice mraza.

Red. Broj.	Radnje i postupci (Mjere)
1.	Izveštavanje župana ZGŽ i predlaganje aktiviranja Povjerenstva za procjenu štete od prirodnih nepogoda na ugroženim područjima
2.	Pozivanje Povjerenstva te izrada popisa i šteta sukladno Zakona o ublažavanju i uklanjanju posljedica prirodnih nepogoda (NN, br. 16/19)
3.	Prikupljanje informacija o naseljima u kojima su se dogodile najveće materijalne štete
4.	Izveščivanje Županijskog povjerenstva o obimu štete te dostavljanje izvješća o učinjenom

2.2. NOSITELJI MJERA PO PRIRODNIM NEPOGODAMA

Nositelji mjera za ublažavanje te otklanjanje izravnih posljedica prirodnih nepogoda su operativne snage sustava Civilne zaštite Grada Svetog Ivana Zeline koje su definirane Zakonom o sustavu civilne zaštite („Narodne novine“ broj 82/15, 118/18, 31/20, 20/21 i 114/22.)

- Stožer civilne zaštite Grada Svetog Ivana Zeline
- Operativne snage vatrogastva - 26 Dobrovoljnih vatrogasnih društava
- Operativne snage Hrvatskog Crvenog Križa-GDCK Sv. Ivan Zelina
- Operativne snage Hrvatske gorske službe spašavanja-Stanica Zagreb
- Udruge građana:
 - LD „Kuna“,
 - LD „Srndač“ Bertovina – Strmec (LJ „Srndač“ Nespeš, LJ „Srna“ Donja Zelina, LJ „Vepar“ Drenova),
 - LD „Srnjak“ (LJ „Zelina, LJ „Vrtače“), LD „Šljuka“,
 - Planinarsko društvo „Izvor“ te
 - ŠRD „Sveti Ivan Zelina“
- Povjerenici CZ i njihovi zamjenici
- Pravne osobe od interesa za sustav civilne zaštite imenovane Odlukom Gradskog vijeća
- Koordinator na lokaciji određeni u slučaju potrebe, za svaku ugrozu (Uputa Ravnateljstva CZ -Izvanredni događaj uzrokovan vremenskim nepogodama KLASA: 240-01/24-01/4; URBROJ: 511-01-331-24-139 od 04. listopada2024.

Pored Operativnih snaga sustava CZ kao nositelji određenih mjera u pojedinim ugrozama pojavit će se i:

- Gradsko društvo Crvenog križa Sveti Ivan Zelina
- Hrvatski zavod za socijalni rad, Područni ured Sveti Ivan Zelina
- Zavod za javno zdravstvo Zagrebačke županije
- Veterinarska stanica
- Fitosanitarna inspekcija
- Hrvatske vode
- HEP-interventne službe
- Hrvatske ceste

Sve navedene snage koristit će se u provođenju mjera kod svih elementarnih nepogoda ovisno o potrebama za istima.

3. PROCJENA OSIGURANJA OPREME I DRUGIH SREDSTAVA ZA ZAŠTITU I SPRJEČAVANJE STRADANJA IMOVINE, GOSPODARSKIH FUNKCIJA I STRADANJA STANOVNIŠTVA

Temeljem tumačenja Zakona o ublažavanju i uklanjanju posljedica prirodnih nepogoda dobivenog od Ministarstva financija KLASA: 422-02/19-01/27 URBROJ: 513-06-02-19-5 od 26. veljače 2019. godine, pod pojmom procjena osiguranja opreme i drugih sredstava za zaštitu i sprječavanje stradanja imovine, gospodarskih funkcija i stradanja stanovništva (čl.17. stavak 2. točka 2.) podrazumijeva se procjena opreme i drugih sredstava nužnih za sanaciju, djelomično otklanjanje i ublažavanje štete nastale uslijed djelovanja prirodne nepogode.

Grad Sveti Ivan Zelina ne raspolaže vlastitom opremom ni sredstvima za zaštitu i sprječavanje stradanja imovine, gospodarskih funkcija i stradanja stanovništva.

Opremom i sredstvima raspoložu subjekti koji su navedeni kao nositelji mjera za otklanjanje izravnih posljedica prirodnih nepogoda.

Gospodarski subjekti koji raspolažu opremom, za izvođenje potrebnih radnji u slučaju sanacije, u okviru svoje redovne djelatnosti odrađuju preventivne mjere za smanjenje šteta pri nastajanju prirodne nepogode.

Raspoloživa sredstva i opremu u privatnom vlasništvu koju bi se moglo staviti na raspolaganje u slučaju potrebe teško je procijeniti.

4. OSTALE MJERE KOJE UKLJUČUJU SURADNJU S NADLEŽNIM TIJELIMA (ŽUPANIJA, MINISTARSTVO, STRUČNJACI ZA PODRUČJE PRIRODNIH NEPOGODA)

Sukladno propisima kojima se uređuju pitanja u vezi elementarnih mjera kao mjera sanacije šteta od prirodnih nepogoda utvrđuje se:

- provedba mjera s ciljem dodjeljivanja pomoći za ublažavanje i djelomično uklanjanje šteta od prirodnih nepogoda
- provedba mjera s ciljem dodjeljivanja žurne pomoći u svrhu djelomične sanacije šteta od prirodnih nepogoda

Utvrđuje se da su nositelj provedbe mjera iz prethodnih stavaka:

- Gradonačelnik Grada Svetog Ivana Zeline,
- Gradsko povjerenstvo Grada Svetog Ivana Zeline za procjenu šteta od prirodnih nepogoda,
- Upravni odjel za gospodarstvo, stambeno-komunalne djelatnosti i zaštitu okoliša Grada Svetog Ivana Zeline nadležan za pitanja u vezi prirodnih nepogoda.

Gradsko povjerenstvo Grada Svetog Ivana Zeline ostvaruje suradnju sa Županijskim povjerenstvom za procjenu šteta od prirodnih nepogoda te sa istim usklađuje sve potrebne mjere i postupke oko provođenja ovog Plana.

Pored navedenih mjera, a sukladno Uputi Ravnateljstva CZ -Izvanredni događaj uzrokovan vremenskim nepogodama KLASA: 240-01/24-01/4; URBROJ: 511-01-331-24-139 od 04. listopada 2024., kada izvanredni (vremenski) događaj ima tendenciju razvoja u veliku nesreću, Područni ured civilne zaštite Zagreb će predložiti izvršnom tijelu JLS da načelnik Stožera civilne zaštite imenuje koordinadora na lokaciji te aktivira operativne snage i sudionike sustava civilne zaštite.

ZAKLJUČAK

Ovim Planom evidentirane su moguće prirodne nepogode na području Grada Svetog Ivana Zeline. Analizom učestalosti pojave istih kao i dosadašnjih šteta moguće je doći do procjene mogućih budućih šteta na području Grada. Analizirajući sve snage i sredstva vidljivo je da Grad Sveti Ivan Zelina ima snage kojima će provesti mjere za ublažavanje i otklanjanje izravnih posljedica prirodne nepogode.

Dosadašnja praksa je ukazala na nužnost promjena u postojećem sustavu dodjele pomoći za nastale štete od prirodnih nepogoda. U budućnosti se očekuje nastanak novih šteta na poljoprivrednim zemljištima, pri čemu nije moguće procijeniti razmjere nastanka istih. Ovog trenutka moguće je utvrditi kako je postotak osiguranja imovine, posebice u poljoprivredi, iznimno malen. Potrebno je u većoj mjeri osiguravati imovinu, što bi u konačnici imalo pozitivne učinke na gospodarstvo jer pomoć iz državnog proračuna nije dostatna za pokriće nastalih šteta, a posebice za stabiliziranje poslovanja oštećenika koji se bavi određenom gospodarskom djelatnošću.

Postojeći uspostavljeni sustav omogućuje dodjelu državne potpore za osiguranje šteta u poljoprivredi kao i Program ruralnog razvoja koji kroz mjere osigurava sredstva za nadoknadu izgubljenog proizvodnog potencijala u poljoprivredi i pokriće troškova premije osiguranja usjeva, životinja i biljaka uzrokovanih različitim čimbenicima, a što uključuje i prirodne nepogode koje određuje ovaj Plan.

Preventivne radnje koje je Grad Sveti Ivan Zelina u mogućnosti provesti, kontinuirano će se provoditi tijekom 2026. godine.

2058. Na temelju članka 8. st. 2. i članka 9. Zakona o savjetima mladih („Narodne novine“, broj 41/14 i 83/23), članka 4. Odluke o savjetu mladih Grada Svetog Ivana Zeline („Zelinske novine“, broj 10/25) te članka 35. Statuta Grada Sv. Ivana Zeline („Zelinske novine“, br. 7/21 i 13/24), Gradsko vijeće Grada Svetog Ivana Zeline na 5. sjednici održanoj dana 26. studenog 2025. godine, donosi

O D L U K U

o ponavljanju postupka izbora članova Savjeta mladih Grada Svetog Ivana Zeline

I.

Ponavlja se postupak izbora članova Savjeta mladih Grada Svetog Ivana Zeline

II.

Postupak iz točke I. ove Odluke pokreće se objavom Javnog poziva za isticanje kandidatura za članove Savjeta mladih Grada Svetog Ivana Zeline.

III.

Sastavni dio ove Odluke čini Javni poziv za isticanje kandidatura za članove Savjeta mladih Grada Svetog Ivana Zeline.

IV.

Ova Odluka stupa na snagu danom donošenja, a objavit će se u „Zelinskim novinama“, službenom glasilu Grada Svetog Ivana Zeline.

KLASA: 024-01/25-01/01

UR.BROJ: 238-30-01/01-25-17

Sveti Ivan Zelina, 26. studeni 2025.

**PREDSJEDNIK GRADSKOG VIJEĆA
GRADA SV. IVANA ZELINE**

Tomislav Hasan, ing.el., v.r.

2059. Na temelju članka 20. i članka 42. Zakona o lokalnim porezima ("Narodne novine" broj 115/16, 101/17, 114/22 i 114/23, 152/24) i članka 35. Statuta Grada Svetog Ivana Zeline ("Zelinske novine", br. 7/21 i 13/24), Gradsko vijeće Grada Svetog Ivana Zeline na 5. sjednici održanoj 26. studenog 2025. godine donijelo je

**ODLUKU
O POREZIMA GRADA SVETOG IVANA ZELINE**

OPĆE ODREDBE

Članak 1.

Ovom se Odlukom propisuju vrste poreza koje pripadaju Gradu Svetom Ivanu Zelini, visina poreza na nekretnine te nadležno porezno tijelo za utvrđivanje, evidentiranje, nadzor, naplatu i ovrhu radi naplate poreza na nekretnine.

VRSTE LOKALNIH POREZA

Članak 2.

Gradu Svetom Ivanu Zelini pripada sljedeći lokalni porez:

1. Porez na nekretnine.

Članak 3.

Porez na nekretnine plaća se godišnje u iznosu od 3,00 eura po četvornom metru korisne površine nekretnine koja se oporezuje, na cijelom području Grada Svetog Ivana Zeline.

UTVRĐIVANJE I NAPLATA POREZA NA NEKRETNINE

Članak 4.

Poslove utvrđivanja, evidentiranja, nadzora, naplate i ovrhe radi naplate poreza na nekretnine obavlja Ministarstvo financija, Porezna uprava.

Ovlašćuje se nadležna organizacija platnog prometa zadužena za raspoređivanje uplaćenih prihoda korisnicima, da naknadu koja pripada Ministarstvu financija, Poreznoj upravi u iznosu od 5% od ukupno naplaćenih prihoda, obračuna i uplati u državni proračun i to do zadnjeg dana u mjesecu za protekli mjesec.

PRIJELAZNE I ZAVRŠNE ODREDBE

Članak 5.

Postupci utvrđivanja i naplate poreza započeti po Odluci o porezima Grada Svetog Ivana Zeline („Zelinske novine“, br. 58/23), završit će se po odredbama te Odluke.

Članak 6.

Danom stupanja na snagu ove Odluke prestaje važiti Odluka o porezima Grada Svetog Ivana Zeline („Zelinske novine“, br. 58/23).

Članak 7.

Ova Odluka će se objaviti u „Zelinskim novinama“, službenom glasilu Grada Svetog Ivana Zeline, a stupa na snagu 01. siječnja 2026. godine.

KLASA: 410-01/25-01/01

URBROJ: 238-30-01/01-25-6

Sveti Ivan Zelina, 26. studeni 2025.

**PREDSJEDNIK GRADSKOG VIJEĆA
GRADA SV. IVANA ZELINE**

Tomislav Hasan, ing.el., v.r.

2060. Na temelju članka 57. Zakona o porezu na dohodak („Narodne novine“, broj 115/16, 106/18, 121/19, 32/20, 138/20, 151/22, 114/23, 152/24) i članka 35. Statuta Grada Svetog Ivana Zeline (“Zelinske novine”, br. 7/21 i 13/24), Gradsko vijeće Grada Svetog Ivana Zeline na 5. sjednici održanoj 26. studenog 2025. godine donijelo je

ODLUKU

o visini paušalnog poreza po krevetu odnosno po smještajnoj jedinici u kampu odnosno po smještajnoj jedinici u objektu za robinzonski smještaj

Članak 1.

Ovom Odlukom utvrđuje se visina paušalnog poreza po krevetu odnosno po smještajnoj jedinici u kampu odnosno po smještajnoj jedinici u objektu za robinzonski smještaj koji se nalaze na području Grada Svetog Ivana Zeline.

Članak 2.

Visina paušalnog poreza iz članka 1. ove Odluke određuje se u iznosu od 60,00 eura po krevetu, smještajnoj jedinici u kampu te smještajnoj jedinici u objektu za robinzonski smještaj.

Članak 3.

Stupanjem na snagu ove Odluke, prestaje važiti Odluka o visini paušalnog poreza po krevetu, smještajnoj jedinici u kampu i smještajnoj jedinici u objektu za robinzonski smještaj (“Zelinske novine”, br. 3/19).

Članak 4.

Ova Odluka će se objaviti u „Zelinskim novinama“, službenom glasilu Grada Svetog Ivana Zeline, a stupa na snagu 01. siječnja 2026. godine.

KLASA: 410-01/25-01/02

URBROJ: 238-30-01/01-25-4

Sveti Ivan Zelina, 26. studeni 2025.

**PREDSJEDNIK GRADSKOG VIJEĆA
GRADA SV. IVANA ZELINE**

Tomislav Hasan, ing.el., v.r.

AKTI GRADONAČELNIKA

2061. Na temelju članka 17. stavka 3. podstavka 2. Zakona o sustavu civilne zaštite („Narodne novine“, br. 82/15, 118/18, 31/20, 20/21 i 114/22), članka 51. Statuta Grada Svetog Ivana Zeline („Zelinske novine“, br. 7/21 i 13/24), kao i elektroničke pošte dobivene dana 19. studenoga 2025. godine od PUCZ Zagreb, Gradonačelnica Grada Svetog Ivana Zeline donosi

**Plan vježbi civilne zaštite
na području Grada Svetog Ivana Zeline
za 2026. godinu**

I.

Člankom 17. stavkom 3. pod stavkom 2. Zakona o sustavu civilne zaštite („Narodne novine“ br. 82/15, 118/18, 31/20, 20/21 i 114/22) propisano je da Izvršno tijelo jedinice lokalne samouprave donosi plan vježbi civilne zaštite. Vježbe civilne zaštite pružaju najrealniju moguću situaciju koja simulira stvarni događaj te su iste najbolji alat za provjeru operativnih snaga civilne zaštite, njihove uvježbanosti i opremljenosti.

II.

Dana 04. srpnja 2025. godine Odlukom o osnivanju Stožera civilne zaštite, osnovan je novi Stožer civilne zaštite koji broji 13 članova. Donesen je i Plan pozivanja Stožera civilne zaštite. Svi članova Stožera civilne zaštite su prošli propisano osposobljavanje.

III.

U skladu sa točkom I. ovog Plana određuje se provođenje zapovjedno-stožerne vježbe (ZSV) Stožera civilne zaštite s ciljem provjere Plana pozivanja Stožera civilne zaštite i načina postupanja članova Stožera civilne zaštite prilikom pozivanja.

IV.

Odluke u ime nositelja vježbe, Grada Svetog Ivana Zeline, donosi Gradonačelnica, ovlaštena osoba nositelja vježbe.

V.

Ovaj Plan stupa na snagu danom donošenja, a objavit će se u „Zelinskim novinama“, službenom glasilu Grada Svetog Ivana Zeline.

Prilog: Tabela Plana vježbi u sustavu civilne zaštite za 2026. godinu

KLASA: 240-01/25-01/08

URBROJ: 238-30-02/07-25-1

Sv. Ivan Zelina, 24. studenoga 2025.

GRADONAČELNICA
Eva Jendriš Škrljak, dr.med., v.r.

2062. Na temelju članka 21. Zakona o sustavu civilne zaštite („Narodne novine“, br. 82/15, 118/18, 31/20, 20/21 i 144/22), članka 17. stavka 1. Pravilnika o sastavu stožera, načinu rada te uvjetima za imenovanje načelnika, zamjenika načelnika i članova stožera civilne zaštite („Narodne novine“, br. 126/19 i 17/20) te članka 51. Statuta Grada Svetog Ivana Zeline („Zelinske novine“, br. 7/21 i 13/24), Gradonačelnica Grada Svetog Ivana Zeline donosi

PLAN POZIVANJA

Stožera civilne zaštite Grada Svetog Ivana Zeline

1) Ovim Planom utvrđuje se postupak pozivanja i aktiviranja kojim se članovi Stožera civilne zaštite Grada Svetog Ivana Zeline (u daljnjem tekstu Stožer) dovode u stanje operativnosti i spremnosti za izvršavanje zadaća civilne zaštite tijekom i izvan redovnog radnog vremena, u slučaju neposredne prijetnje i nastupa okolnosti u kojima je potrebno poduzimati aktivnosti za zaštitu i spašavanje stanovništva, imovine i okoliša na području Grada Svetog Ivana Zeline.

2) Stožer se poziva i aktivira kao stručno, operativno i koordinativno tijelo koje pruža stručnu pomoć i priprema akcije spašavanja stanovništva, imovine i okoliša na području Grada Svetog Ivana Zeline.

3) Redoslijed pozivanja članova Stožera je sljedeći:

Načelnik Stožera može pozvati Stožer na dva načina. Sukladno trenutnoj situaciji sam će odabrati koji će sustav pozivanja koristiti u danoj situaciji.

Međusobno pozivanje korištenjem telefonskih veza - najbrži i najučinkovitiji način pozivanja, pod uvjetom da telefonske/mobilne veze budu u funkciji. Ovaj sustav se koristi u slučaju većih katastrofa, koje bi eventualno zahvatile šire područje županije, kada pozivanje Stožera ne bi bilo moguće putem telefonskih linija ŽC 112, zbog preopterećenja telefonskih linija, odnosno zbog prekida ili oštećenja pojedinih dijelova telekomunikacijske infrastrukture na ugroženome području.

Pozivanja korištenjem tekličkog sustava - primjenjuje se u situacijama kada telefonske veze nisu u funkciji i kada načelnik ne može uspostaviti nikakvu vezu sa ŽC 112. U tom slučaju koristi samo teklički sustav.

Bez obzira koji se sustav pozivanja bude koristio, načelnik Stožera je dužan o tome obavijestiti ŽC 112 Zagreb, kako bi PUCZ Zagreb mogao na vrijeme i učinkovito reagirati te pružiti svu potrebnu pomoć. Mobilizacija članova Stožera završava trenutkom njihovog dolaska na mjesto okupljanja i uručivanjem poziva za mobilizaciju.

4) Ovaj Plan stupa na snagu danom donošenja, a objavit će se u „Zelinskim novinama“, službenom glasilu Grada Svetog Ivana Zeline.

KLASA: 240-02/25-01/02

URBROJ: 238-30-02/07-25-1

Sv. Ivan Zelina, 24. studenoga 2025.

GRADONAČELNICA

Eva Jendriš Škrliak, dr.med., v.r.

«ZELINSKE NOVINE»

SLUŽBENO GLASILO GRADA SVETOG IVANA ZELINE
IZDAJE: GRADSKO VIJEĆE GRADA SV. IVANA ZELINE
NOVINE IZLAZE PO POTREBI.

ODGOVORNI UREDNIK:
DRAGUTIN MAHNET, dipl.iur.

tel: 01/20 19 203

e-mail: grad@zelina.hr

www.zelina.hr